



АДМИНИСТРАЦИЯ
ДОБРЯНСКОГО ГОРОДСКОГО ОКРУГА

ПОСТАНОВЛЕНИЕ

27.09.2022

№ 2606

г.Добрянка

**Об утверждении проекта
межевания территории
населенного пункта – деревня
Липово, Добрянский городской
округ, Пермский край,
в границах кадастрового
квартала 59:18:0520101**

В соответствии со статьями 43, 45 Градостроительного кодекса Российской Федерации, Федеральным законом Российской Федерации от 06 октября 2003 г. № 131-ФЗ «Об общих принципах организации местного самоуправления в Российской Федерации», Уставом Добрянского городского округа, заключением по результатам общественных обсуждений от 12 сентября 2022 г. администрация округа ПОСТАНОВЛЯЕТ:

1. Утвердить прилагаемый проект межевания территории населенного пункта – деревня Липово, Добрянский городской округ, Пермский край, в границах кадастрового квартала 59:18:0520101.

2. Управлению градостроительства и архитектуры администрации Добрянского городского округа в установленном законом порядке обеспечить направление настоящего постановления и документации по планировке территории, указанной в пункте 1 настоящего постановления, в филиал ФГБУ «Федеральная кадастровая палата Федеральной службы государственной регистрации, кадастра и картографии».

3. Опубликовать настоящее постановление в периодическом печатном издании газете «Камские зори», разместить на официальном сайте правовой информации администрации Добрянского городского округа в сети «Интернет» с доменным именем dobr-pravo.ru.

4. Настоящее постановление вступает в силу после его официального опубликования (обнародования).



5. Контроль за исполнением настоящего постановления возложить на первого заместителя главы администрации Добрянского городского округа.

И.о. главы городского округа –
главы администрации Добрянского
городского округа



Н.Н. Поздеев



УТВЕРЖДЕН
 постановлением администрации
 Добрянского городского округа
 от 27.09.2022 № 2606

ПРОЕКТ МЕЖЕВАНИЯ ТЕРРИТОРИИ
населенного пункта – деревня Липово,
городской округ Добрянский, Пермский край,
в границах кадастрового квартала 59:18:0520101

Пермь, 2022

14-2022-ПМТ

Согласовано																												
	Разработал																											
Взам.либ. №																												
Подп. И дата																												
Инв. № подл.																												
Изм.	Кол.уч	Лист	№ док.	Подпись	Дата																							
						14-2022-ПМТ																						
Исполнитель	Мальцева С.Э.					Проект межевания территории кадастрового квартала 59:18:0520101																						
Руководитель	Абашева А.Э.					<table border="1"> <tr> <td>Стадия</td> <td>Лист</td> <td>Листов</td> </tr> <tr> <td>ПМТ</td> <td>1</td> <td>136</td> </tr> <tr> <td colspan="3">Филиал ФГБУ «ФКП Росреестра по Пермскому краю»</td> </tr> </table>														Стадия	Лист	Листов	ПМТ	1	136	Филиал ФГБУ «ФКП Росреестра по Пермскому краю»		
Стадия	Лист	Листов																										
ПМТ	1	136																										
Филиал ФГБУ «ФКП Росреестра по Пермскому краю»																												



СОСТАВ ПРОЕКТА

№ тома	Обозначение	Наименование	Примечание
1	14-2022-ПМТ.ПЗ	Основная часть проекта межевания территории	
2	14-2022-ПМТ.МО	Материалы по обоснованию проекта межевания территории	

СОДЕРЖАНИЕ

№ п/п	Наименование	Лист
Том 1	Основная часть проекта межевания территории	3
1.1.	Текстовая часть	4
1.1.1.	Основные положения	4
1.1.2.	Общая характеристика объекта проектирования	5
1.1.3.	Описание предлагаемых проектных решений	31
1.1.4.	Установление публичных сервитутов, обременений	33
1.1.5.	Перечень и сведения о площади и виде разрешенного использования земельных участков фактического землепользования	34
1.1.6.	Перечень и сведения о площади и виде разрешенного использования образуемых земельных участков	52
1.1.7.	Перечень и сведения о площади и виде разрешенного использования образуемых земельных участков, отнесенных к территориям общего пользования	67
1.1.8.	Целевое назначение лесов	70
1.1.9.	Основные технико-экономические показатели проекта межевания территории	70
1.1.10.	Сведения о границах территории, в отношении которой утвержден проект межевания	70
1.1.10.1.	Ведомость координат поворотных точек границ красных линий	73
1.1.10.2.	Ведомость координат поворотных точек границ формируемых и изменяемых земельных участков	84
1.2.	Графическая часть	131
	Чертеж межевания территории М 1:2000	132
Том 2	Материалы по обоснованию проекта межевания территории	133
2.1.	Границы особо охраняемых природных территорий	134
2.2.	Границы территорий объектов культурного наследия	134
2.3.	Границы лесничеств, участков лесничеств, лесных кварталов, лесотаксационных выделов или частей лесотаксационных выделов	134
	Чертеж фактического землепользования М 1:2000	135
	Чертеж границ зон с особыми условиями использования территорий М 1:2000	136

Инф. № подл.	Подп. и дата	Взаи. инф. №

						14-2022-ПМТ	Лист
Изм.	Кол.уч	Лист	№ док.	Подпись	Дата		2



ПРОЕКТ МЕЖЕВАНИЯ ТЕРРИТОРИИ
населенного пункта – деревня Липово,
городской округ Добрянский, Пермский край,
в границах кадастрового квартала 59:18:0520101

Том 1
Основная часть

Пермь, 2022

Согласовано			

Взам.листв.№	
Подп. и дата	
Инв. № подл.	

Изм.	Кол.уч	Лист	№ док.	Подпись	Дата

<i>14-2022-ПМТ.ПЗ</i>		
<i>Проект межевания территории кадастрового квартала 59:18:0520101</i>		

Стадия	Лист	Листов
ПМТ	3	130
Филиал ФГБУ «ФКП Росреестра по Пермскому краю»		



1.1.1. Основные положения

Проект межевания территории кадастрового квартала 59:18:0520101, расположенного по адресу: Пермский край, Добрянский городской округ, д. Липово разработан в рамках муниципального контракта от 20.04.2022 г. № 19/2022.

Целью разработки проекта межевания территории является:

- составление перечня сведений о площади уточняемых, образуемых земельных участков, в том числе с указанием возможных способов их образования;
- составление перечня сведений о площади образуемых земельных участков, которые будут отнесены к территориям общего пользования или имуществу общего пользования;
- установление красных линий (проектируемых);
- установление отступа от красных линий в целях определения мест допустимого размещения зданий, строений, сооружений;
- установление границ образуемых, уточняемых и (или) изменяемых земельных участков;
- установление границ зон действия публичных сервитутов.

При разработке проекта межевания территории была использована следующая нормативная документация:

- Градостроительный кодекс Российской Федерации от 29.12.2004 № 190-ФЗ;
- Земельный кодекс Российской Федерации от 25.10.2001 № 136-ФЗ;
- СП 42.13330.2016. Свод правил. Градостроительство. Планировка и застройка городских и сельских поселений. Актуализированная редакция СНиП 2.07.01- 89*;
- Инструкция о порядке проектирования и установления красных линий в городах и других поселениях Российской Федерации РДС 30-201-98;
- Генеральный план Добрянского городского округа Пермского края, утверждённый решением Думы Добрянского городского округа Пермского края от 26.08.2021 №471 «Об утверждении генерального плана Добрянского городского округа Пермского края;
- Правила землепользования и застройки Добрянского городского округа Пермского края, утвержденные Постановлением Администрации Добрянского городского округа Пермского края от 20.09.2021 № 1878 «Об утверждении правил землепользования и застройки Добрянского городского округа Пермского края, Шифр 03/5-2020;
- Градостроительная, землеустроительная документация, материалы и данные федерального, территориальных и ведомственных картографо-геодезических фондов, ситуационные планы, содержащихся в технических паспортах расположенных на земельных участках объектов недвижимости, планово-картографические материалы. документы о правах на землю и иные документы, содержащие сведения о местоположении границ земельных участков (материалы инвентаризации - межевания земельных участков).

При разработке проекта межевания территории использованы следующие исходные данные:

- Постановление администрации Добрянского городского округа от 28.04.2022 г. № 1083 "О подготовке проекта межевания территории";
- Кадастровый план территории кадастрового квартала 59:18:0520101;
- Кадастровый план территории кадастрового квартала 59:18:0000000.

1.1.2. Общая характеристика объекта проектирования

Разработка проекта межевания территории осуществляется в отношении кадастрового квартала 59:18:0520101, расположенных в границах населенного пункта д. Липово, Добрянского городского округа Пермского края.

Территория проектирования ограничена территориями кадастровых кварталов 59:18:2730103 и 59:18:2730101, местоположение территории кадастрового квартала представлено на рисунках 1, местоположение территории проектирования представлено на рисунке 2.



Рис. 1 Местоположение территории кадастрового квартала 59:18:0520101



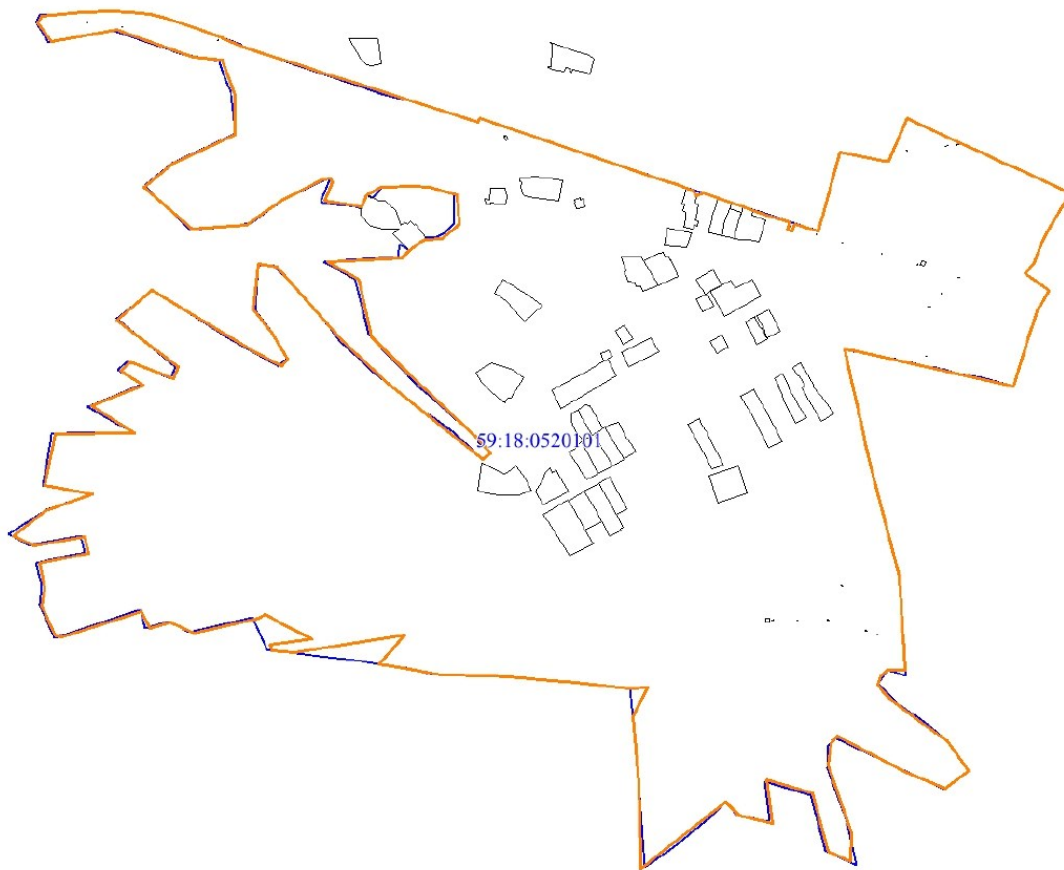


Рис. 2 Местоположение территории проектирования

Площадь территории в утвержденных границах проектирования составляет 1281401,9 кв.м. (128,14 га).

Рассматриваемая территория является застроенной, имеется сложившееся землепользование, представленное в основном такими видами использования как Для ведения личного подсобного хозяйства, Для индивидуального жилищного строительства, сенокосение.

Фрагмент карты градостроительного зонирования д. Липово представлен на рисунке 3.

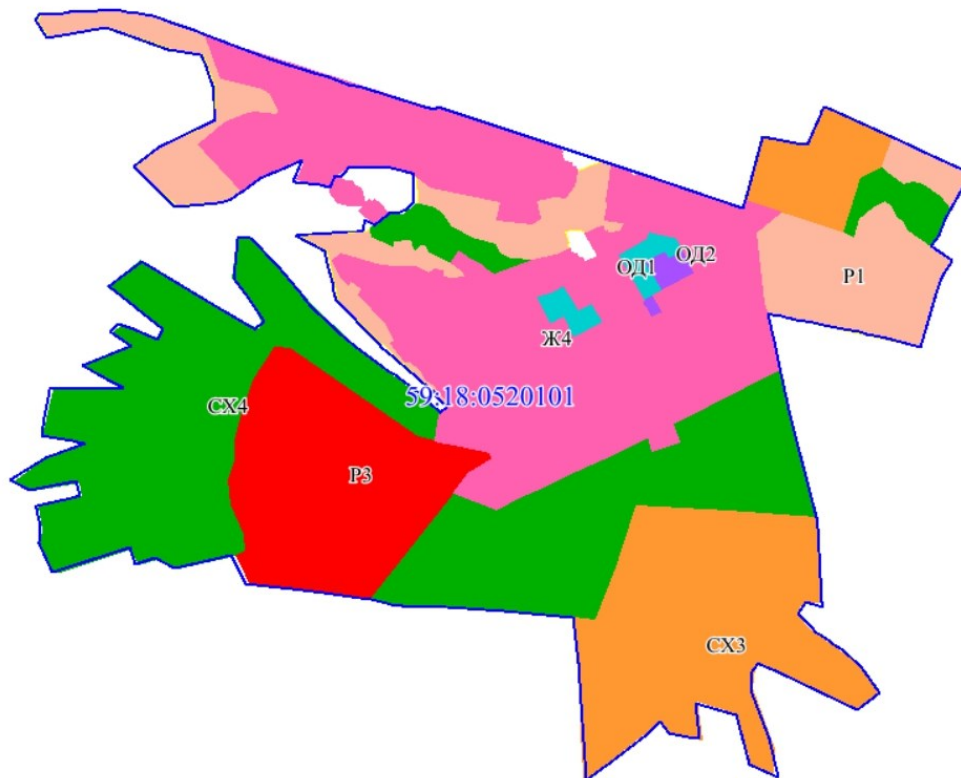


Рис.3 Фрагмент карты градостроительного зонирования д. Липово

В соответствии с Правилами землепользования и застройки Добрянского городского округа, утвержденных Постановлением Администрации Добрянского городского округа Пермского края, рассматриваемая территория расположена в границах территориальных зон: Р1 (Зона озелененных территорий общего пользования), Р3 (Иные зоны), Ж4 (Зона застройки индивидуальными жилыми домами), СХ3 (Производственная зона сельскохозяйственных предприятий), СХ4 (Иные зоны сельскохозяйственного назначения), ОД1 (Многофункциональная общественно-деловая зона), ОД2 (Зона специализированной общественной застройки)

В жилых зонах допускается размещение отдельно стоящих, встроенных или пристроенных объектов социального и коммунально-бытового назначения, объектов здравоохранения, объектов дошкольного, начального общего и среднего общего образования, культовых зданий, стоянок автомобильного транспорта, гаражей, объектов, связанных с проживанием граждан и не оказывающих негативного воздействия на окружающую среду. В состав жилых зон могут включаться также территории, предназначенные для ведения садоводства.

В таблице 1 приведены виды разрешенного использования земельных участков и объектов капитального строительства, а также предельные размеры земельных участков и предельные параметры разрешенного строительства, реконструкции объектов капитального строительства.

Таблица 1

№	Код (числовое обозначение) вида разрешенного использования земельного участка	Наименование вида разрешенного использования земельного участка	Описание вида разрешенного использования земельного участка	Предельные параметры разрешенного строительства, реконструкции объектов капитального строительства
Ж4 – Зона застройки индивидуальными жилыми домами				
<i>Основные виды разрешенного использования земельных участков и объектов капитального строительства</i>				
1	2.1	Для индивидуального жилищного строительства	Размещение жилого дома (отдельно стоящего здания количеством надземных этажей не более чем три, высотой не более двадцати метров, которое состоит из комнат и помещений вспомогательного использования, предназначенных для удовлетворения гражданами бытовых и иных нужд, связанных с их проживанием в таком здании, не предназначенного для раздела на самостоятельные объекты недвижимости); выращивание сельскохозяйственных культур; размещение индивидуальных гаражей и хозяйственных построек.	Предельные минимальные размеры земельных участков: длина – 15 м; ширина – 15 м. Предельные максимальные размеры земельных участков - не подлежат установлению. От границ земельного участка до основного строения - не менее 3 м, до хозяйственных построек, строений, сооружений вспомогательного использования - не менее 1 м.
2	2.2	Для ведения личного подсобного хозяйства	Размещение жилого дома, указанного в описании вида разрешенного использования с кодом 2.1 (классификатор видов разрешенного использования земельных участков, утвержденный Приказом Росреестра от 10.11.2020 N П/0412 (ред. от 30.07.2021)). - производство сельскохозяйственной продукции; - размещение гаража и иных вспомогательных сооружений; - содержание сельскохозяйственных животных.	Предельные минимальные размеры земельных участков: длина – 15 м; ширина – 10 м. Предельные максимальные размеры земельных участков - не подлежат установлению. Минимальная площадь земельного участка – 0,02 га. Максимальная площадь земельного участка – 0,5 га. От границ земельного участка до основного строения - не менее 3 м, до хозяйственных построек, строений, сооружений вспомогательного использования - не менее 1 м.
3	3.1	Коммунальное обслуживание	Размещение объектов капитального строительства в целях обеспечения физических и юридических лиц коммунальными услугами, в	Предельные минимальные / максимальные размеры земельных участков не подлежат установлению. Минимальная площадь земельного



№	Код (числовое обозначение) вида разрешенного использования земельного участка	Наименование вида разрешенного использования земельного участка	Описание вида разрешенного использования земельного участка	Предельные параметры разрешенного строительства, реконструкции объектов капитального строительства
			<p>частности: • поставки воды, тепла, электричества, газа, предоставления услуг связи; • отвода канализационных стоков; • очистки и уборки объектов недвижимости (котельных, водозаборов, очистных сооружений, насосных станций, водопроводов, линий электропередач, трансформаторных подстанций, газопроводов, линий связи, телефонных станций, канализаций, стоянок, гаражей и мастерских для обслуживания уборочной и аварийной техники, а также зданий или помещений, предназначенных для приема физических и юридических лиц в связи с предоставлением им коммунальных услуг).</p>	<p>участка – 0,01 га. Максимальная площадь земельного участка – не подлежит установлению.</p>
4	3.2	Социальное обслуживание	<p>Размещение зданий, предназначенных для оказания гражданам социальной помощи. Содержание данного вида разрешенного использования включает в себя содержание видов разрешенного использования с кодами 3.2.1 - 3.2.4 (классификатор видов разрешенного использования земельных участков, утвержденный Приказом Росреестра от 10.11.2020 N П/0412(ред. от 30.07.2021)).</p>	<p>Предельные минимальные /максимальные размеры земельных участков не подлежат установлению. Минимальная площадь земельного участка – 0,04га. Максимальная площадь земельного участка – 0,2 га.</p>
5	3.4.1	Амбулаторно-поликлиническое обслуживание	<p>Размещение объектов капитального строительства, предназначенных для оказания гражданам амбулаторно-поликлинической медицинской помощи (поликлиники, фельдшерские пункты, пункты здравоохранения, центры матери и ребенка, диагностические центры, молочные кухни, станции донорства крови, клинические лаборатории).</p>	<p>Предельные минимальные /максимальные размеры земельных участков не подлежат установлению. Минимальная площадь земельного участка – 0,05 га. Максимальная площадь земельного участка – не подлежит установлению.</p>
6	3.5.1	Дошкольное, начальное и среднее общее образование	<p>Размещение объектов капитального строительства, предназначенных для просвещения, дошкольного, начального и среднего общего образования (детские ясли, детские сады, школы, лицеи, гимназии, художественные, музыкальные школы,</p>	<p>Предельные минимальные размеры земельных участков - не подлежат установлению. Предельные максимальные размеры земельных участков - не подлежат установлению. Минимальная площадь земельного</p>



№	Код (числовое обозначение) вида разрешенного использования земельного участка	Наименование вида разрешенного использования земельного участка	Описание вида разрешенного использования земельного участка	Предельные параметры разрешенного строительства, реконструкции объектов капитального строительства
			образовательные кружки и иные организации, осуществляющие деятельность по воспитанию, образованию и просвещению), в том числе зданий, спортивных сооружений, предназначенных для занятия обучающихся физической культурой и спортом.	участка – 0,1 га. Максимальная площадь земельного участка – 1,5га
7	12.0	Земельные участки (территории) общего пользования	Земельные участки общего пользования. Содержание данного вида разрешенного использования включает в себя содержание видов разрешенного использования с кодами 12.0.1 - 12.0.2 (классификатор видов разрешенного использования земельных участков, утвержденный Приказом Росреестра от 10.11.2020 N П/0412(ред. от 30.07.2021)).	Предельные минимальные / максимальные размеры земельных участков - не подлежат установлению.
8	12.2	Специальная деятельность	Размещение производства и потребления (контейнерные площадки).	Предельные минимальные / максимальные размеры земельных участков - не подлежат установлению.
9	13.1	Ведение огородничества	Осуществление отдыха и (или) выращивания гражданами для собственных нужд сельскохозяйственных культур; размещение хозяйственных построек, не являющихся объектами недвижимости, предназначенных для хранения инвентаря и урожая сельскохозяйственных культур	Предельные минимальные / максимальные размеры земельных участков - не подлежат установлению. Минимальная площадь земельного участка – 0,02 га. Максимальная площадь земельного участка – 0,06 га.
10	13.2	Ведение садоводства	Осуществление отдыха и (или) выращивания гражданами для собственных нужд сельскохозяйственных культур; размещение для собственных нужд садового дома, жилого дома, указанного в описании вида разрешенного использования с кодом 2.1, хозяйственных построек и гаражей для собственных нужд	Предельные минимальные / максимальные размеры земельных участков не подлежат установлению. Минимальная площадь земельного участка – 0,04 га. Максимальная площадь земельного участка – 0,2 га
11	2.1.1	Малозэтажная многоквартирная жилищная застройка	Размещение малоэтажных многоквартирных домов (многоквартирные дома высотой до 4 этажей, включая мансардный);	Предельные минимальные размеры земельных участков: длина – 20 м; ширина – 20 м. Предельные максимальные размеры



№	Код (числовое обозначение) вида разрешенного использования земельного участка	Наименование вида разрешенного использования земельного участка	Описание вида разрешенного использования земельного участка	Предельные параметры разрешенного строительства, реконструкции объектов капитального строительства
			обустройство спортивных и детских площадок, площадок для отдыха; размещение объектов обслуживания жилой застройки во встроенных, пристроенных и встроенно-пристроенных помещениях малоэтажного многоквартирного дома, если общая площадь таких помещений в малоэтажном многоквартирном доме не составляет более 15% общей площади помещений дома.	земельных участков - не подлежат установлению. Минимальная площадь земельного участка – 0,04га. Максимальная площадь земельного участка – не подлежит установлению.
12	2.3	Блокированная жилая застройка	Размещение жилого дома, имеющего одну или несколько общих стен с соседними жилыми домами (количеством этажей не более чем три, при общем количестве совмещенных домов не более десяти и каждый из которых предназначен для проживания одной семьи, имеет общую стену (общие стены) без проемов с соседним домом или соседними домами, расположен на отдельном земельном участке и имеет выход на территорию общего пользования (жилые дома блокированной застройки); разведение декоративных и плодовых деревьев, овощных и ягодных культур; размещение индивидуальных гаражей и иных вспомогательных сооружений; обустройство спортивных и детских площадок, площадок для отдыха.	Предельные минимальные размеры земельных участков: длина – 20 м; ширина – 20 м. Предельные максимальные размеры земельных участков - не подлежат установлению. Минимальная площадь земельного участка – 0,04 га. Максимальная площадь земельного участка – не подлежит установлению.
<i>Вспомогательные виды разрешенного использования земельных участков и объектов капитального строительства</i>				
13	3.1.1	Предоставление коммунальных услуг	Размещение зданий и сооружений, обеспечивающих поставку воды, тепла, электричества, газа, отвод канализационных стоков, очистку и уборку объектов недвижимости (котельных, водозаборов, очистных сооружений, насосных станций, водопроводов, линий электропередач, трансформаторных подстанций, газопроводов, линий связи, телефонных станций, канализаций, стоянок, гаражей и мастерских для обслуживания уборочной и аварийной	Определяются по основному виду использования земельных участков и объектов капитального строительства



№	Код (числовое обозначение) вида разрешенного использования земельного участка	Наименование вида разрешенного использования земельного участка	Описание вида разрешенного использования земельного участка	Предельные параметры разрешенного строительства, реконструкции объектов капитального строительства
			<p>техники, сооружений, необходимых для сбора и плавки снега).</p> <p>Предельные (минимальные и (или) максимальные) размеры земельного участка: Размеры земельных участков для котельных, работающих на твердом топливе — 0,7-4,3 га в зависимости от мощности. Размеры земельных участков для котельных, работающих на газовом топливе, — 0,3-3,5 га в зависимости от мощности. Размеры земельных участков для жилищно-эксплуатационных организаций: на микрорайон — 0,3 га (1 объект на 20 тыс. жителей); Диспетчерский пункт (из расчета 1 объект на 5 км городских коллекторов), площадь в 120 м² (0,04-0,05 га). Ремонтно-производственная база (из расчета 1 объект на каждые 100 км городских коллекторов), площадь в 1500 м² (1,0 га на объект). Производственное помещение для обслуживания внутриквартирных коллекторов (из расчета 1 объект на каждый административный округ), площадь в 500-700 м² (0,25-0,3 га).</p>	
14	12.0	Земельные участки (территории) общего пользования	Земельные участки общего пользования. Содержание данного вида разрешенного использования включает в себя содержание видов разрешенного использования с кодами 12.0.1 - 12.0.2 (классификатор видов разрешенного использования земельных участков, утвержденный Приказом Росреестра от 10.11.2020 N П/0412(ред. от 30.07.2021)).	Предельные минимальные / максимальные размеры земельных участков - не подлежат установлению.
15	12.2	Специальная деятельность	Размещение, хранение, захоронение, утилизация, накопление, обработка, обезвреживание отходов производства и потребления, медицинских отходов, биологических отходов, радиоактивных отходов, веществ, разрушающих озоновый слой, а также размещение объектов размещения отходов, захоронения, хранения,	Предельные минимальные / максимальные размеры земельных участков - не подлежат установлению.



№	Код (числовое обозначение) вида разрешенного использования земельного участка	Наименование вида разрешенного использования земельного участка	Описание вида разрешенного использования земельного участка	Предельные параметры разрешенного строительства, реконструкции объектов капитального строительства
			обезвреживания таких отходов (скотомогильников, соросжигательных и мусороперерабатывающих заводов, полигонов по захоронению и сортировке бытового мусора и отходов, мест сбора вещей для их вторичной переработки).	
<i>Условно разрешенные виды использования земельных участков и объектов капитального строительства</i>				
16	3.1.2	Административные здания организаций, обеспечивающих предоставление коммунальных услуг	Административные здания организаций, обеспечивающих предоставление коммунальных услуг	Предельные минимальные / максимальные размеры земельных участков не подлежат установлению. Минимальная площадь земельного участка – 0,05 га. Максимальная площадь земельного участка – 0,5 га.
17	3.3	Бытовое обслуживание	Размещение объектов капитального строительства, предназначенных для оказания населению или организациям бытовых услуг: мастерские мелкого ремонта, ателье, бани, парикмахерские, прачечные, похоронные бюро.	Предельные минимальные / максимальные размеры земельных участков не подлежат установлению. Минимальная площадь земельного участка – 0,01 га. Максимальная площадь земельного участка – 0,2 га.
18	3.6	Культурное развитие	Размещение зданий и сооружений, предназначенных для размещения объектов культуры. Содержание данного вида разрешенного использования включает в себя содержание видов разрешенного использования с кодами 3.6.1-3.6.3 (классификатор видов разрешенного использования земельных участков, утвержденный Приказом Росреестра от 10.11.2020 N П/0412(ред. от 30.07.2021)).	Предельные минимальные / максимальные размеры земельных участков не подлежат установлению. Минимальная площадь земельного участка – 0,05 га. Максимальная площадь земельного участка – не подлежит установлению.
19	3.7	Религиозное использование	Размещение зданий и сооружений религиозного использования. Содержание данного вида разрешенного использования включает в себя содержание видов разрешенного использования с кодами 3.7.1 - 3.7.2	Определяются по основному виду использования земельных участков и объектов капитального строительства
20	3.10.1	Амбулаторное ветеринарное	Размещение объектов капитального строительства, предназначенных для	Не подлежат установлению.



№	Код (числовое обозначение) вида разрешенного использования земельного участка	Наименование вида разрешенного использования земельного участка	Описание вида разрешенного использования земельного участка	Предельные параметры разрешенного строительства, реконструкции объектов капитального строительства
		обслуживание	оказания ветеринарных услуг без содержания животных	
21	4.1	Деловое управление	Размещение объектов капитального строительства с целью: размещения объектов управленческой деятельности, не связанной с государственным или муниципальным управлением и оказанием услуг, а также с целью обеспечения совершения сделок, не требующих передачи товара в момент их совершения между организациями, в том числе биржевая деятельность (за исключением банковской и страховой деятельности).	Предельные минимальные / максимальные размеры земельных участков не подлежат установлению. Минимальная площадь земельного участка – 0,05 га. Максимальная площадь земельного участка – 1 га.
22	4.3	Рынки	Размещение объектов капитального строительства, сооружений, предназначенных для организации постоянной или временной торговли (ярмарка, рынок, базар), с учетом того, что каждое из торговых мест не располагает торговой площадью более 200 кв. м; размещение гаражей и (или) стоянок для автомобилей сотрудников и посетителей рынка	Предельные минимальные / максимальные размеры земельных участков не подлежат установлению. Минимальная площадь земельного участка – 0,01 га. Максимальная площадь земельного участка – 1 га.
23	4.4	Магазины	Размещение объектов капитального строительства, предназначенных для продажи товаров, торговая площадь которых составляет до 5000 кв. м.	Предельные минимальные / максимальные размеры земельных участков не подлежат установлению. Минимальная площадь земельного участка – 0,02 га. Максимальная площадь земельного участка – 0,2 га.
24	4.5	Банковская и страховая деятельность	Размещение объектов капитального строительства, предназначенных для размещения организаций, оказывающих банковские и страховые услуги.	Предельные минимальные / максимальные размеры земельных участков не подлежат установлению. Минимальная площадь земельного участка – 0,05 га. Максимальная площадь земельного участка – 1 га.
25	4.6	Общественное питание	Размещение объектов капитального строительства в целях устройства мест общественного питания (рестораны, кафе, столовые, закусочные, бары).	Предельные минимальные / максимальные размеры земельных участков не подлежат установлению. Минимальная площадь земельного участка – 0,02 га. Максимальная площадь земельного участка – 1 га.



№	Код (числовое обозначение) вида разрешенного использования земельного участка	Наименование вида разрешенного использования земельного участка	Описание вида разрешенного использования земельного участка	Предельные параметры разрешенного строительства, реконструкции объектов капитального строительства
				участка – не подлежит установлению.
26	4.7	Гостиничное обслуживание	Размещение гостиниц, а также иных зданий, используемых с целью извлечения предпринимательской выгоды из предоставления жилого помещения для временного проживания в них.	Предельные минимальные / максимальные размеры земельных участков не подлежат установлению. Минимальная площадь земельного участка – 0,05 га. Максимальная площадь земельного участка – 0,7 га.
27	5.1.2	Обеспечение занятий спортом в помещениях	Размещение зданий и сооружений для занятия спортом. Содержание данного вида разрешенного использования включает в себя содержание видов разрешенного использования с кодами 5.1.1 - 5.1.7 (классификатор видов разрешенного использования земельных участков, утвержденный Приказом Росреестра от 10.11.2020 N П/0412(ред. от 30.07.2021)).	Предельные максимальные размеры земельных участков - не подлежат установлению. Минимальная площадь земельного участка – 0,01 га. Максимальная площадь земельного участка – 2 га.
28	5.1.3	Площадки для занятий спортом	Размещение площадок для занятия спортом и физкультурой на открытом воздухе (физкультурные площадки, беговые дорожки, поля для спортивной игры)	Предельные минимальные / максимальные размеры земельных участков не подлежат установлению. Предельные максимальные размеры земельных участков - не подлежат установлению. Минимальная площадь земельного участка – 0,01 га. Максимальная площадь земельного участка – 0,5 га.
29	8.3	Обеспечение внутреннего правопорядка	Размещение объектов капитального строительства, необходимых для подготовки и поддержания в готовности органов внутренних дел, Роствандии и спасательных служб, в которых существует военизированная служба; размещение объектов гражданской обороны, за исключением объектов гражданской обороны, являющихся частями производственных зданий	Предельные минимальные / максимальные размеры земельных участков не подлежат установлению. Предельные максимальные размеры земельных участков - не подлежат установлению. Минимальная площадь земельного участка – 0,01 га. Максимальная площадь земельного участка – 5 га.
30	5.0	Отдых (рекреация)	Обустройство мест для занятия спортом, физической культурой, пешими или верховыми прогулками, отдыха и туризма, наблюдения за природой, пикников, охоты, рыбалки и	Не подлежат установлению.



№	Код (числовое обозначение) вида разрешенного использования земельного участка	Наименование вида разрешенного использования земельного участка	Описание вида разрешенного использования земельного участка	Предельные параметры разрешенного строительства, реконструкции объектов капитального строительства
			иной деятельности; создание и уход за городскими лесами, скверами, прудами, озерами, водохранилищами, пляжами, а также обустройство мест отдыха в них. Содержание данного вида разрешенного использования включает в себя содержание видов разрешенного использования с кодами 5.1.1, 5.1.3 (классификатор видов разрешенного использования земельных участков, утвержденный Приказом Росреестра от 10.11.2020 N П/0412(ред. от 30.07.2021)).	
31	12.	Земельные участки (территории) общего пользования	Земельные участки общего пользования. Содержание данного вида разрешенного использования включает в себя содержание видов разрешенного использования с кодами 12.0.1 - 12.0.2 (классификатор видов разрешенного использования земельных участков, утвержденный Приказом Росреестра от 10.11.2020 N П/0412 (ред. от 30.07.2021)).	Предельные минимальные / максимальные размеры земельных участков - не подлежат установлению.
СХЗ - Производственная зона сельскохозяйственных предприятий				
<i>Основные виды разрешенного использования земельных участков и объектов капитального строительства</i>				
32	1.0.	Сельскохозяйственное использование	Ведение сельского хозяйства. Содержание данного вида разрешенного использования включает в себя содержание видов разрешенного использования с кодами 1.1 - 1.20 (классификатор видов разрешенного использования земельных участков, утвержденный Приказом Росреестра от 10.11.2020 N П/0412(ред. от 30.07.2021)), в том числе размещение зданий и сооружений, используемых для хранения и переработки сельскохозяйственной продукции	Предельные минимальные / максимальные размеры земельных участков не подлежат установлению. Предельные максимальные размеры земельных участков - не подлежат установлению. Минимальная площадь земельного участка – 0,1 га. Максимальная площадь земельного участка – не подлежит установлению.
33	3.1	Коммунальное обслуживание	Размещение объектов капитального строительства в целях обеспечения физических и юридических лиц коммунальными услугами, в частности: • поставки воды, тепла,	Предельные минимальные / максимальные размеры земельных участков не подлежат установлению. Минимальная площадь земельного участка – 0,01 га.



№	Код (числовое обозначение) вида разрешенного использования земельного участка	Наименование вида разрешенного использования земельного участка	Описание вида разрешенного использования земельного участка	Предельные параметры разрешенного строительства, реконструкции объектов капитального строительства
			электричества, газа, предоставления услуг связи; • отвода канализационных стоков; • очистки и уборки объектов недвижимости (котельных, водозаборов, очистных сооружений, насосных станций, водопроводов, линий электропередач, трансформаторных подстанций, газопроводов, линий связи, телефонных станций, канализаций, стоянок, гаражей и мастерских для обслуживания уборочной и аварийной техники, а также зданий или помещений, предназначенных для приема физических и юридических лиц в связи с предоставлением им коммунальных услуг).	Максимальная площадь земельного участка – не подлежит установлению.
34	12.2	Специальная деятельность	Размещение производства и потребления (контейнерные площадки).	Предельные минимальные / максимальные размеры земельных участков - не подлежат установлению.
35	7.2.1	Размещение автомобильных дорог	Размещение автомобильных дорог за пределами населенных пунктов и технически связанных с ними сооружений, придорожных стоянок (парковок) транспортных средств в границах городских улиц и дорог, за исключением предусмотренных видами разрешенного использования с кодами 2.7.1, 4.9, 7.2.3, а также некапитальных сооружений, предназначенных для охраны транспортных средств; размещение объектов, предназначенных для размещения постов органов внутренних дел, ответственных за безопасность дорожного движения	Предельные минимальные / максимальные размеры земельных участков - не подлежат установлению.
36	3.1.1	Предоставление коммунальных услуг	Размещение зданий и сооружений, обеспечивающих поставку воды, тепла, электричества, газа, отвод канализационных стоков, очистку и уборку объектов недвижимости (котельных, водозаборов, очистных сооружений, насосных станций, водопроводов, линий электропередач, трансформаторных подстанций,	Определяются по основному виду использования земельных участков и объектов капитального строительства



№	Код (числовое обозначение) вида разрешенного использования земельного участка	Наименование вида разрешенного использования земельного участка	Описание вида разрешенного использования земельного участка	Предельные параметры разрешенного строительства, реконструкции объектов капитального строительства
			газопроводов, линий связи, телефонных станций, канализаций, стоянок, гаражей и мастерских для обслуживания уборочной и аварийной техники, сооружений, необходимых для сбора и плавки снега).	
<i>Условно разрешенные виды разрешенного использования земельных участков и объектов капитального строительства не предусмотрены</i>				
СХ4 - Иные зоны сельскохозяйственного назначения				
<i>Основные виды разрешенного использования земельных участков и объектов капитального строительства</i>				
37	1.19	Сенокошение	Кошение трав, сбор и заготовка сена	Предельные минимальные / максимальные размеры земельных участков не подлежат установлению. Предельные максимальные размеры земельных участков - не подлежат установлению. Минимальная площадь земельного участка – 0,1 га. Максимальная площадь земельного участка – не подлежит установлению.
38	3.1	Коммунальное обслуживание	Размещение объектов капитального строительства в целях обеспечения физических и юридических лиц коммунальными услугами, в частности: • поставки воды, тепла, электричества, газа, предоставления услуг связи; • отвода канализационных стоков; • очистки и уборки объектов недвижимости (котельных, водозаборов, очистных сооружений, насосных станций, водопроводов, линий электропередач, трансформаторных подстанций, газопроводов, линий связи, телефонных станций, канализаций, стоянок, гаражей и мастерских для обслуживания уборочной и аварийной техники, а также зданий или помещений, предназначенных для приема физических и юридических лиц в связи с предоставлением им коммунальных услуг).	Предельные минимальные / максимальные размеры земельных участков не подлежат установлению. Минимальная площадь земельного участка – 0,01 га. Максимальная площадь земельного участка – не подлежит установлению.
39	12.2	Специальная	Размещение производства и	Предельные минимальные /



№	Код (числовое обозначение) вида разрешенного использования земельного участка	Наименование вида разрешенного использования земельного участка	Описание вида разрешенного использования земельного участка	Предельные параметры разрешенного строительства, реконструкции объектов капитального строительства
		деятельность	потребления (контейнерные площадки).	максимальные размеры земельных участков - не подлежат установлению.
40	7.2.1	Размещение автомобильных дорог	Размещение автомобильных дорог за пределами населенных пунктов и технически связанных с ними сооружений, придорожных стоянок (парковок) транспортных средств в границах городских улиц и дорог, за исключением предусмотренных видами разрешенного использования с кодами 2.7.1, 4.9, 7.2.3, а также некапитальных сооружений, предназначенных для охраны транспортных средств; размещение объектов, предназначенных для размещения постов органов внутренних дел, ответственных за безопасность дорожного движения	Предельные минимальные / максимальные размеры земельных участков - не подлежат установлению.
41	3.1.1	Предоставление коммунальных услуг	Размещение зданий и сооружений, обеспечивающих поставку воды, тепла, электричества, газа, отвод канализационных стоков, очистку и уборку объектов недвижимости (котельных, водозаборов, очистных сооружений, насосных станций, водопроводов, линий электропередач, трансформаторных подстанций, газопроводов, линий связи, телефонных станций, канализаций, стоянок, гаражей и мастерских для обслуживания уборочной и аварийной техники, сооружений, необходимых для сбора и плавки снега).	Определяются по основному виду использования земельных участков и объектов капитального строительства
<i>Условно разрешенные виды разрешенного использования земельных участков и объектов капитального строительства не предусмотрены</i>				
РЗ - Зона озелененных территорий общего пользования				
42	3.1	Коммунальное обслуживание	Размещение объектов капитального строительства в целях обеспечения физических и юридических лиц коммунальными услугами, в частности: поставки воды, тепла, электричества, газа, предоставления услуг связи, отвода канализационных	Предельные минимальные / максимальные размеры земельных участков не подлежат установлению. Минимальная площадь земельного участка (для сооружений) – 50 кв.м. Минимальная площадь земельного участка (для линейных объектов) -



№	Код (числовое обозначение) вида разрешенного использования земельного участка	Наименование вида разрешенного использования земельного участка	Описание вида разрешенного использования земельного участка	Предельные параметры разрешенного строительства, реконструкции объектов капитального строительства
			стоков, очистки и уборки объектов недвижимости (котельных, водозаборов, очистных сооружений, насосных станций, водопроводов, линий электропередач, трансформаторных подстанций, газопроводов, линий связи, телефонных станций, канализаций, стоянок, гаражей и мастерских для обслуживания уборочной и аварийной техники, а также зданий или помещений, предназначенных для приема физических и юридических лиц в связи с предоставлением им коммунальных услуг).	не подлежит установлению. Максимальная площадь земельного участка – не подлежит установлению.
43	5.0.	Отдых (рекреация)	Обустройство мест для занятия спортом, физической культурой, пешими или верховыми прогулками, отдыха и туризма, наблюдения за природой, пикников, охоты, рыбалки и иной деятельности; создание и уход за городскими лесами, скверами, прудами, озерами, водохранилищами, пляжами, а также обустройство мест отдыха в них. Содержание данного вида разрешенного использования включает в себя содержание видов разрешенного использования с кодами 5.1.1, 5.1.3 (классификатор видов разрешенного использования земельных участков, утвержденный Приказом Росреестра от 10.11.2020 N П/0412(ред. от 30.07.2021)).	Не подлежат установлению.
44	12.0.2	Благоустройство территории	Размещение декоративных, технических, планировочных, конструктивных устройств, элементов озеленения, различных видов оборудования и оформления, малых архитектурных форм, некапитальных нестационарных строений и сооружений, информационных щитов и указателей, применяемых как составные части благоустройства территории, общественных туалетов.	Не подлежат установлению.



№	Код (числовое обозначение) вида разрешенного использования земельного участка	Наименование вида разрешенного использования земельного участка	Описание вида разрешенного использования земельного участка	Предельные параметры разрешенного строительства, реконструкции объектов капитального строительства
45	12.0	Земельные участки (территории) общего пользования	Земельные участки общего пользования. Содержание данного вида разрешенного использования включает в себя содержание видов разрешенного использования с кодами 12.0.1 - 12.0.2 (классификатор видов разрешенного использования земельных участков, утвержденный Приказом Росреестра от 10.11.2020 N П/0412(ред. от 30.07.2021)).	Предельные минимальные / максимальные размеры земельных участков - не подлежат установлению.
<i>Вспомогательные виды разрешенного использования земельных участков и объектов капитального строительства</i>				
46	3.1.1	Предоставление коммунальных услуг	Размещение зданий и сооружений, обеспечивающих поставку воды, тепла, электричества, газа, отвод канализационных стоков, очистку и уборку объектов недвижимости (котельных, водозаборов, очистных сооружений, насосных станций, водопроводов, линий электропередач, трансформаторных подстанций, газопроводов, линий связи, телефонных станций, канализаций, стоянок, гаражей и мастерских для обслуживания уборочной и аварийной техники, сооружений, необходимых для сбора и плавки снега).	Определяются по основному виду использования земельных участков и объектов капитального строительства
<i>Условно разрешенные виды разрешенного использования земельных участков и объектов капитального строительства</i>				
47	3.7	Религиозное использование	Размещение зданий и сооружений религиозного использования. Содержание данного вида разрешенного использования включает в себя содержание видов разрешенного использования с кодами 3.7.1 - 3.7.2	Определяются по основному виду использования земельных участков и объектов капитального строительства
РЗ - Иные зоны				
<i>Основные виды разрешенного использования земельных участков и объектов капитального строительства</i>				
48	3.1	Коммунальное обслуживание	Размещение объектов капитального строительства в целях обеспечения физических и юридических лиц коммунальными услугами, в частности: поставки воды, тепла, электричества, газа, предоставления	Предельные минимальные / максимальные размеры земельных участков не подлежат установлению. Минимальная площадь земельного участка (для сооружений) – 50 кв.м. Минимальная площадь земельного



№	Код (числовое обозначение) вида разрешенного использования земельного участка	Наименование вида разрешенного использования земельного участка	Описание вида разрешенного использования земельного участка	Предельные параметры разрешенного строительства, реконструкции объектов капитального строительства
			услуг связи, отвода канализационных стоков, очистки и уборки объектов недвижимости (котельных, водозаборов, очистных сооружений, насосных станций, водопроводов, линий электропередач, трансформаторных подстанций, газопроводов, линий связи, телефонных станций, канализаций, стоянок, гаражей и мастерских для обслуживания уборочной и аварийной техники, а также зданий или помещений, предназначенных для приема физических и юридических лиц в связи с предоставлением им коммунальных услуг).	участка (для линейных объектов) - не подлежит установлению. Максимальная площадь земельного участка – не подлежит установлению.
49	12.3	Запас	Отсутствие хозяйственной деятельности	Строительство объектов капитального строительства запрещено
<i>Вспомогательные виды разрешенного использования земельных участков и объектов капитального строительства не предусмотрены</i>				
<i>Условно разрешенные виды разрешенного использования земельных участков и объектов капитального строительства не предусмотрены</i>				
ОД1 - Многофункциональная общественно-деловая зона				
<i>Основные виды разрешенного использования земельных участков и объектов капитального строительства</i>				
50	3.1	Коммунальное обслуживание	Размещение объектов капитального строительства в целях обеспечения физических и юридических лиц коммунальными услугами, в частности: поставки воды, тепла, электричества, газа, предоставления услуг связи, отвода канализационных стоков, очистки и уборки объектов недвижимости (котельных, водозаборов, очистных сооружений, насосных станций, водопроводов, линий электропередач, трансформаторных подстанций, газопроводов, линий связи, телефонных станций, канализаций, стоянок, гаражей и мастерских для обслуживания уборочной и аварийной техники, а также зданий или помещений, предназначенных для	Предельные минимальные/максимальные размеры земельных участков не подлежат установлению. Минимальная площадь земельного участка – 0,01 га. Максимальная площадь земельного участка – не подлежит установлению.

№	Код (числовое обозначение) вида разрешенного использования земельного участка	Наименование вида разрешенного использования земельного участка	Описание вида разрешенного использования земельного участка	Предельные параметры разрешенного строительства, реконструкции объектов капитального строительства
			приема физических и юридических лиц в связи с предоставлением им коммунальных услуг).	
51	3.2.	Социальное обслуживание	Размещение зданий, предназначенных для оказания гражданам социальной помощи. Содержание данного вида разрешенного использования включает в себя содержание видов разрешенного использования с кодами 3.2.1 - 3.2.4 (классификатор видов разрешенного использования земельных участков, утвержденный Приказом Росреестра от 10.11.2020 N П/0412(ред. от 30.07.2021)).	Предельные минимальные/максимальные размеры земельных участков не подлежат установлению. Минимальная площадь земельного участка – 0,05 га. Максимальная площадь земельного участка – 0,2 га.
52	3.4.1	Амбулаторно-поликлиническое обслуживание	Размещение объектов капитального строительства, предназначенных для оказания гражданам амбулаторно-поликлинической медицинской помощи (поликлиники, фельдшерские пункты, пункты здравоохранения, центры матери и ребенка, диагностические центры, молочные кухни, станции донорства крови, клинические лаборатории).	Предельные минимальные /максимальные размеры земельных участков не подлежат установлению. Минимальная площадь земельного участка – 0,05 га. Максимальная площадь земельного участка – не подлежит установлению.
53	3.4.2.	Стационарное медицинское обслуживание	Размещение объектов капитального строительства, предназначенных для оказания гражданам медицинской помощи в стационарах (больницы, родильные дома, диспансеры, научно-медицинские учреждения и прочие объекты, обеспечивающие оказание услуги по лечению в стационаре); размещение станций скорой помощи; размещение площадок санитарной авиации.	Предельные минимальные/максимальные размеры земельных участков не подлежат установлению. Минимальная площадь земельного участка – 0,2 га. Максимальная площадь земельного участка – не подлежит установлению.
54	3.5.2	Среднее и высшее профессиональное образование	Размещение объектов капитального строительства, предназначенных для профессионального образования и просвещения (профессиональные технические училища, колледжи, художественные, музыкальные училища, общества знаний, институты, университеты, организации по переподготовке и повышению	Предельные минимальные/максимальные размеры земельных участков не подлежат установлению. Минимальная площадь земельного участка – не подлежит установлению. Максимальная площадь земельного участка – не подлежит



№	Код (числовое обозначение) вида разрешенного использования земельного участка	Наименование вида разрешенного использования земельного участка	Описание вида разрешенного использования земельного участка	Предельные параметры разрешенного строительства, реконструкции объектов капитального строительства
			квалификации специалистов и иные организации, осуществляющие деятельность по образованию и просвещению), в том числе зданий, спортивных сооружений, предназначенных для занятия обучающихся физической культурой и спортом	установлению.
55	3.6.	Культурное развитие	Размещение объектов капитального строительства, предназначенных для оказания гражданам медицинской помощи в стационарах (больницы, родильные дома, диспансеры, научно-медицинские учреждения и прочие объекты, обеспечивающие оказание услуги по лечению в стационаре); размещение станций скорой помощи; размещение площадок санитарной авиации.	Предельные минимальные/максимальные размеры земельных участков не подлежат установлению. Минимальная площадь земельного участка – 0,05 га. Максимальная площадь земельного участка – не подлежит установлению.
56	3.7.	Религиозное использование	Размещение зданий и сооружений религиозного использования. Содержание данного вида разрешенного использования включает в себя содержание видов разрешенного использования с кодами 3.7.1-3.7.2 (классификатор видов разрешенного использования земельных участков, утвержденный Приказом Росреестра от 10.11.2020 N П/0412(ред. от 30.07.2021)).	Предельные минимальные/максимальные размеры земельных участков не подлежат установлению. Минимальная площадь земельного участка – 0,2 га. Максимальная площадь земельного участка – 0,3 га.
57	3.9	Обеспечение научной деятельности	Размещение зданий и сооружений для обеспечения научной деятельности. Содержание данного вида разрешенного использования включает в себя содержание видов разрешенного использования с кодами 3.9.1 - 3.9.3	Предельные минимальные/максимальные размеры земельных участков не подлежат установлению. Предельные максимальные размеры земельных участков - не подлежат установлению. Минимальная площадь земельного участка – 0,01 га. Максимальная площадь земельного участка – 5 га.
58	4.0	Предпринимательство	Размещение объектов капитального строительства в целях извлечения прибыли на основании торговой,	Предельные минимальные/максимальные размеры земельных участков не



№	Код (числовое обозначение) вида разрешенного использования земельного участка	Наименование вида разрешенного использования земельного участка	Описание вида разрешенного использования земельного участка	Предельные параметры разрешенного строительства, реконструкции объектов капитального строительства
			банковской и иной предпринимательской деятельности. Содержание данного вида разрешенного использования включает в себя содержание видов разрешенного использования, предусмотренных кодами 4.1-4.10 (классификатор видов разрешенного использования земельных участков, утвержденный Приказом Росреестра от 10.11.2020 N П/0412(ред. от 30.07.2021)).	подлежат установлению. Минимальная площадь земельного участка – не подлежит установлению. Максимальная площадь земельного участка – не подлежит установлению.
59	4.1	Деловое управление	Размещение объектов капитального строительства с целью: размещения объектов управленческой деятельности, не связанной с государственным или муниципальным управлением и оказанием услуг, а также с целью обеспечения совершения сделок, не требующих передачи товара в момент их совершения между организациями, в том числе биржевая деятельность (за исключением банковской и страховой деятельности).	Предельные минимальные/максимальные размеры земельных участков не подлежат установлению. Минимальная площадь земельного участка – не подлежит установлению. Максимальная площадь земельного участка – не подлежит установлению.
60	4.6	Общественное питание	Размещение объектов капитального строительства в целях устройства мест общественного питания (рестораны, кафе, столовые, закусочные, бары)	Предельные минимальные/максимальные размеры земельных участков не подлежат установлению. Предельные максимальные размеры земельных участков - не подлежат установлению. Минимальная площадь земельного участка – 0,04 га. Максимальная площадь земельного участка – 0,5 га.
61	4.7.	Гостиничное обслуживание	Размещение гостиниц, а также иных зданий, используемых с целью извлечения предпринимательской выгоды из предоставления жилого помещения для временного проживания в них.	Предельные минимальные/максимальные размеры земельных участков не подлежат установлению. Минимальная площадь земельного участка – 0,05 га. Максимальная площадь земельного участка – 0,7 га.
62	4.9.1.	Объекты дорожного	Размещение зданий и сооружений дорожного сервиса. Содержание	Не подлежат установлению.



№	Код (числовое обозначение) вида разрешенного использования земельного участка	Наименование вида разрешенного использования земельного участка	Описание вида разрешенного использования земельного участка	Предельные параметры разрешенного строительства, реконструкции объектов капитального строительства
		сервиса	данного вида разрешенного использования включает в себя содержание видов разрешенного использования с кодами 4.9.1.1 - 4.9.1.4 (классификатор видов разрешенного использования земельных участков, утвержденный Приказом Росреестра от 10.11.2020 N П/0412(ред. от 30.07.2021)).	
63	4.10	Выставочно-ярмарочная деятельность	Размещение объектов капитального строительства, сооружений, предназначенных для осуществления выставочно-ярмарочной и конгрессной деятельности, включая деятельность, необходимую для обслуживания указанных мероприятий (застройка экспозиционной площадки, организация питания участников мероприятий)	Предельные минимальные/максимальные размеры земельных участков не подлежат установлению. Предельные максимальные размеры земельных участков - не подлежат установлению. Минимальная площадь земельного участка – 0,01 га. Максимальная площадь земельного участка – 5 га.
64	5.1.	Спорт	Размещение зданий и сооружений для занятия спортом. Содержание данного вида разрешенного использования включает в себя содержание видов разрешенного использования с кодами 5.1.1 - 5.1.7 (классификатор видов разрешенного использования земельных участков, утвержденный Приказом Росреестра от 10.11.2020 N П/0412(ред. от 30.07.2021)).	Предельные минимальные/максимальные размеры земельных участков не подлежат установлению. Предельные максимальные размеры земельных участков - не подлежат установлению. Минимальная площадь земельного участка – 0,01 га. Максимальная площадь земельного участка – 5 га.
65	8.3	Обеспечение внутреннего правопорядка	Размещение объектов капитального строительства, необходимых для подготовки и поддержания в готовности органов внутренних дел, Росгвардии и спасательных служб, в которых существует военизированная служба; размещение объектов гражданской обороны, за исключением объектов гражданской обороны, являющихся частями производственных зданий	Предельные минимальные/максимальные размеры земельных участков не подлежат установлению. Предельные максимальные размеры земельных участков - не подлежат установлению. Минимальная площадь земельного участка – 0,01 га. Максимальная площадь земельного участка – 5 га.
66	12.0.	Земельные участки	Земельные участки общего пользования.	Предельные минимальные/максимальные



№	Код (числовое обозначение) вида разрешенного использования земельного участка	Наименование вида разрешенного использования земельного участка	Описание вида разрешенного использования земельного участка	Предельные параметры разрешенного строительства, реконструкции объектов капитального строительства
		(территории) общего пользования	Содержание данного вида разрешенного использования включает в себя содержание видов разрешенного использования с кодами 12.0.1 - 12.0.2 (классификатор видов разрешенного использования земельных участков, утвержденный Приказом Росреестра от 10.11.2020 N П/0412(ред. от 30.07.2021)).	размеры земельных участков - не подлежат установлению.
<i>Вспомогательные виды разрешенного использования земельных участков и объектов капитального строительства</i>				
67	3.1.1.	Предоставление коммунальных услуг	Размещение зданий и сооружений, обеспечивающих поставку воды, тепла, электричества, газа, отвод канализационных стоков, очистку и уборку объектов недвижимости (котельных, водозаборов, очистных сооружений, насосных станций, водопроводов, линий электропередач, трансформаторных подстанций, газопроводов, линий связи, телефонных станций, канализаций, стоянок, гаражей и мастерских для обслуживания уборочной и аварийной техники, сооружений, необходимых для сбора и плавки снега).	Определяются по основному виду использования земельных участков и объектов капитального строительства
68	12.0.	Земельные участки (территории) общего пользования	Земельные участки общего пользования. Содержание данного вида разрешенного использования включает в себя содержание видов разрешенного использования с кодами 12.0.1 - 12.0.2 (классификатор видов разрешенного использования земельных участков, утвержденный Приказом Росреестра от 10.11.2020 N П/0412(ред. от 30.07.2021)).	Предельные минимальные/максимальные размеры земельных участков - не подлежат установлению.
69	12.2.	Специальная деятельность	Размещение, хранение, захоронение, утилизация, накопление, обработка, обезвреживание отходов производства и потребления, медицинских отходов, биологических отходов, радиоактивных отходов, веществ, разрушающих озоновый слой, а также размещение объектов размещения	Предельные минимальные/максимальные размеры земельных участков - не подлежат установлению.



№	Код (числовое обозначение) вида разрешенного использования земельного участка	Наименование вида разрешенного использования земельного участка	Описание вида разрешенного использования земельного участка	Предельные параметры разрешенного строительства, реконструкции объектов капитального строительства
			отходов, захоронения, хранения, обезвреживания таких отходов (скотомогильников, мусоросжигательных и мусороперерабатывающих заводов, полигонов по захоронению и сортировке бытового мусора и отходов, мест сбора вещей для их вторичной переработки).	
<i>Условно разрешенные виды разрешенного использования земельных участков и объектов капитального строительства не предусмотрены</i>				
ОД2 - Зона специализированной общественной застройки				
<i>Основные виды разрешенного использования земельных участков и объектов капитального строительства</i>				
70	3.1	Коммунальное обслуживание	Размещение объектов капитального строительства в целях обеспечения физических и юридических лиц коммунальными услугами, в частности: поставки воды, тепла, электричества, газа, предоставления услуг связи, отвода канализационных стоков, очистки и уборки объектов недвижимости (котельных, водозаборов, очистных сооружений, насосных станций, водопроводов, линий электропередач, трансформаторных подстанций, газопроводов, линий связи, телефонных станций, канализаций, стоянок, гаражей и мастерских для обслуживания уборочной и аварийной техники, а также зданий или помещений, предназначенных для приема физических и юридических лиц в связи с предоставлением им коммунальных услуг).	Предельные минимальные / максимальные размеры земельных участков не подлежат установлению. Минимальная площадь земельного участка – 0,1га. Минимальная площадь земельного участка (для линейных объектов) - не подлежит установлению. Максимальная площадь земельного участка – не подлежит установлению.
71	3.2.	Социальное обслуживание	Размещение зданий, предназначенных для оказания гражданам социальной помощи. Содержание данного вида разрешенного использования включает в себя содержание видов разрешенного использования с кодами 3.2.1 - 3.2.4 (классификатор видов разрешенного использования земельных участков, утвержденный Приказом Росреестра от	Предельные минимальные/максимальные размеры земельных участков не подлежат установлению. Минимальная площадь земельного участка – 0,05 га. Максимальная площадь земельного участка – 0,2 га.



№	Код (числовое обозначение) вида разрешенного использования земельного участка	Наименование вида разрешенного использования земельного участка	Описание вида разрешенного использования земельного участка	Предельные параметры разрешенного строительства, реконструкции объектов капитального строительства
			10.11.2020 N П/0412(ред. от 30.07.2021)).	
72	3.4.1	Амбулаторно-поликлиническое обслуживание	Размещение объектов капитального строительства, предназначенных для оказания гражданам амбулаторно-поликлинической медицинской помощи (поликлиники, фельдшерские пункты, пункты здравоохранения, центры матери и ребенка, диагностические центры, молочные кухни, станции донорства крови, клинические лаборатории).	Предельные минимальные / максимальные размеры земельных участков не подлежат установлению. Минимальная площадь земельного участка – 0,02 га. Максимальная площадь земельного участка – не подлежит установлению.
73	3.4.2.	Стационарное медицинское обслуживание	Размещение объектов капитального строительства, предназначенных для оказания гражданам медицинской помощи в стационарах (больницы, родильные дома, диспансеры, научно-медицинские учреждения и прочие объекты, обеспечивающие оказание услуги по лечению в стационаре); размещение станций скорой помощи; размещение площадок санитарной авиации.	Предельные минимальные/максимальные размеры земельных участков не подлежат установлению. Минимальная площадь земельного участка – 0,2 га. Максимальная площадь земельного участка – не подлежит установлению.
74	3.5.1.	Дошкольное, начальное и среднее общее образование	Размещение объектов капитального строительства, предназначенных для просвещения, дошкольного, начального и среднего общего образования (детские ясли, детские сады, школы, лицеи, гимназии, художественные, музыкальные школы, образовательные кружки и иные организации, осуществляющие деятельность по воспитанию, образованию и просвещению), в том числе зданий, спортивных сооружений, предназначенных для занятия обучающихся физической культурой и спортом	Предельные минимальные размеры земельных участков - не подлежат установлению. Предельные максимальные размеры земельных участков - не подлежат установлению. Минимальная площадь земельного участка – 0,1 га. Максимальная площадь земельного участка – 1,5га.
75	3.6.	Культурное развитие	Размещение объектов капитального строительства, предназначенных для оказания гражданам медицинской помощи в стационарах (больницы, родильные дома, диспансеры, научно-медицинские учреждения и	Предельные минимальные/максимальные размеры земельных участков не подлежат установлению. Минимальная площадь земельного участка – 0,05 га.



№	Код (числовое обозначение) вида разрешенного использования земельного участка	Наименование вида разрешенного использования земельного участка	Описание вида разрешенного использования земельного участка	Предельные параметры разрешенного строительства, реконструкции объектов капитального строительства
			прочие объекты, обеспечивающие оказание услуги по лечению в стационаре); размещение станций скорой помощи; размещение площадок санитарной авиации.	Максимальная площадь земельного участка – не подлежит установлению.
76	3.7.	Религиозное использование	Размещение зданий и сооружений религиозного использования. Содержание данного вида разрешенного использования включает в себя содержание видов разрешенного использования с кодами 3.7.1-3.7.2 (классификатор видов разрешенного использования земельных участков, утвержденный Приказом Росреестра от 10.11.2020 N П/0412(ред. от 30.07.2021)).	Предельные минимальные/максимальные размеры земельных участков не подлежат установлению. Минимальная площадь земельного участка – 0,2 га. Максимальная площадь земельного участка – 0,3 га.
77	5.1.	Спорт	Размещение зданий и сооружений для занятия спортом. Содержание данного вида разрешенного использования включает в себя содержание видов разрешенного использования с кодами 5.1.1 - 5.1.7 (классификатор видов разрешенного использования земельных участков, утвержденный Приказом Росреестра от 10.11.2020 N П/0412(ред. от 30.07.2021)).	Предельные минимальные/максимальные размеры земельных участков не подлежат установлению. Предельные максимальные размеры земельных участков - не подлежат установлению. Минимальная площадь земельного участка – 0,01 га. Максимальная площадь земельного участка – 5 га.
78	9.2.1.	Санаторная деятельность	Размещение санаториев, профилакториев, бальнеологических лечебниц, грязелечебниц, обеспечивающих оказание услуги по лечению и оздоровлению населения; обустройство лечебно-оздоровительных местностей (пляжи, бюветы, места добычи целебной грязи); размещение лечебно-оздоровительных лагерей.	Предельные минимальные/максимальные размеры земельных участков не подлежат установлению. Минимальная площадь земельного участка – 0,5 га. Максимальная площадь земельного участка – 5 га.
<i>Вспомогательные виды разрешенного использования земельных участков и объектов капитального строительства</i>				
79	3.1.1.	Предоставление коммунальных услуг	Размещение зданий и сооружений, обеспечивающих поставку воды, тепла, электричества, газа, отвод канализационных стоков, очистку и	Определяются по основному виду использования земельных участков и объектов капитального строительства

№	Код (числовое обозначение) вида разрешенного использования земельного участка	Наименование вида разрешенного использования земельного участка	Описание вида разрешенного использования земельного участка	Предельные параметры разрешенного строительства, реконструкции объектов капитального строительства
			уборку объектов недвижимости (котельных, водозаборов, очистных сооружений, насосных станций, водопроводов, линий электропередач, трансформаторных подстанций, газопроводов, линий связи, телефонных станций, канализаций, стоянок, гаражей и мастерских для обслуживания уборочной и аварийной техники, сооружений, необходимых для сбора и плавки снега).	
80	12.0.	Земельные участки (территории) общего пользования	Земельные участки общего пользования. Содержание данного вида разрешенного использования включает в себя содержание видов разрешенного использования с кодами 12.0.1 - 12.0.2 (классификатор видов разрешенного использования земельных участков, утвержденный Приказом Росреестра от 10.11.2020 N П/0412(ред. от 30.07.2021)).	Предельные минимальные/максимальные размеры земельных участков - не подлежат установлению.

В границах проектируемой территории выявлены:

- 40 земельных участка, местоположение границ которых установлено ранее в результате выполнения работ по межеванию земельных участков,
- 99 ранее учтенных земельных участков, местоположение границ которых не установлено в соответствии с требованиями земельного законодательства.

Подробная информация о земельных участках, расположенных в границах проектируемой территории, приведена в таблице 4 «Перечень и сведения о площади и виде разрешенного использования земельных участков фактического землепользования».

1.1.3. Описание предлагаемых проектных решений

С учетом произведенных измерений и результата анализа имеющихся документов об объектах недвижимости, расположенных в пределах кадастрового квартала 59:18:0520101, проектом межевания предлагается:

1. Установить на территории проектирования красные линии с учетом сформированных земельных участков, с учетом требуемой ширины проезжей части



существующих улиц и проездов и предусмотренных проектом изменяемых границ земельных участков. Координаты поворотных точек утверждаемых красных линий приведены в таблице 9 «Ведомость координат поворотных точек утверждаемых красных линий»;

2. В отношении земельных участков, местоположение границ которых не установлено в соответствии с требованиями земельного законодательства, в том числе в случае, если местоположение границ характерных точек границ земельных участков определено с точностью ниже нормативной (для земельных участков, отнесенных к землям населенных пунктов эта величина составляет – 0,1 м), установить местоположение границ таких земельных участков исходя из сведений, содержащихся в документах, подтверждающих право на земельные участки, документах, определявших местоположение границ земельных участков при образовании, в соответствии с фактическим положением границ на местности.

3. Сформировать:

- земельные участки из земель, находящихся в государственной собственности;
- земельные участки путем перераспределения земельных участков и земель государственной собственности. Подробная информация об образуемых земельных участках представлена в таблице 5.

Проектом межевания территории предусматривается уточнение земельных участков (в том числе путем исправления реестровой ошибки). Указанная информация представлена в таблице 4, графическая часть отображена на чертеже межевания территории.

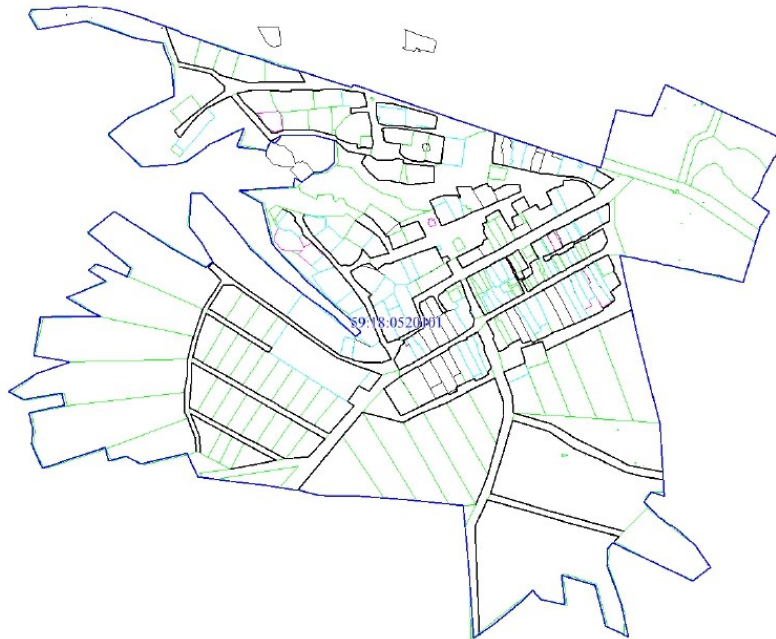


Рис.4 Местоположение утверждаемых красных линий



1.1.4. Установление публичных сервитутов, обременений

В пределах территории кадастрового квартала 59:18:0520101 объекты культурного наследия, включенные в единый государственный реестр, либо выявленные объекты культурного наследия отсутствуют.

Проектом межевания территории не предусмотрено установление публичных сервитутов на земельных участках.

Информация о зонах с особыми условиями использования территории, установленными в границах проектирования, приведена в таблице 3.

Таблица 3

Номер зоны	Наименование зоны	Тип зоны
59:18-6.42	Охранная зона ВЛ-0,4кВ ОТ ТП-33, ВЛ-0,4кВ ОТ ТП-35 ФИДЕР БЫТ, ВЛ-0,4кВ ОТ ТП-34 ФИДЕР БЫТ, ВЛ-0,4кВ ОТ ТП-37	Охранная зона инженерных коммуникаций
59:18-6.99	Охранная зона ТП 10/0,4кВ №10037, входящей в состав электросетевого комплекса "Промплощадка"	Охранная зона инженерных коммуникаций
59:18-6.134	Охранная зона ВЛ-10 кВ от ПС 110/6/10 кВ Промплощадка ф. «Висим»	Охранная зона инженерных коммуникаций
59:18-6.230	Охранная зона ВЛ-10 кВ ф. Н.Лух ПС Искра-1	Охранная зона инженерных коммуникаций
59:18-6.337	Охранная зона ТП 10/0,4кВ №10033, входящей в состав электросетевого комплекса "Промплощадка"	Охранная зона инженерных коммуникаций
59:18-6.656	Охранная зона ТП 10/0,4кВ № 10039, входящей в состав электросетевого комплекса "Промплощадка"	Охранная зона инженерных коммуникаций
59:18-6.1046	Прибрежная защитная полоса малых рек, впадающих в Камское водохранилище на территории Пермского края, Часть 76	Прибрежная защитная полоса
59:18-6.1057	Прибрежная защитная полоса малых рек, впадающих в Камское водохранилище на территории Пермского края, Часть 75	Прибрежная защитная полоса
59:18-6.1064	Водоохранная зона малых рек, впадающих в Камское водохранилище на территории Пермского края, Часть 75	Водоохранная зона
59:18-6.1067	Водоохранная зона малых рек, впадающих в Камское водохранилище на территории Пермского края, Часть 76	Водоохранная зона
59:18-6.1239	Охранная зона ВОЛП Добрянка - Липово	Охранная зона линий и сооружений связи и линий и сооружений радиодификации
59:18-6.1447	Публичный сервитут для эксплуатации существующего линейного объекта ОАО "МРСК Урала": ВЛ-0,4 кВ от ТП-10033, ВЛ-0,4 кВ от ТП-10037 входящие в состав электросетевого комплекса "Промплощадка"	Зона публичного сервитута



1.1.5. Перечень и сведения о площади и виде разрешенного использования земельных участков фактического землепользования

Таблица 4

Номер земельного участка в соответствии с чертежом межевания	Кадастровый номер	Правовое положение	Адрес (описание местоположения)	Вид разрешенного использования	Площадь ЕГРН, кв.м	Площадь по проекту, кв.м	Примечание
:1	59:18:0520101:1	-	край Пермский, г. Добрянка, д. Липово	Для ведения личного подсобного хозяйства	2800	3080	Местоположение границ земельного участка не установлено, требуется уточнение
:10	59:18:0520101:10	-	край Пермский, г. Добрянка, д. Липово	Для ведения личного подсобного хозяйства	1600	1800	Местоположение границ земельного участка не установлено, требуется уточнение
-	59:18:0520101:100	Собственность	край Пермский, р-н Добрянский, с/п Висимское, с. Липово	Для ведения личного подсобного хозяйства	2100	-	Не идентифицирован
:104	59:18:0520101:104	Собственность	Пермский край, Добрянский район, г. Добрянка, д. Липово, Висимское с/п, ул. Ключевая, дом 7	Строительство, реконструкция и эксплуатация жилых домов, состоящих из комнат, а также помещений вспомогательного использования, предназначенных для удовлетворения гражданами бытовых и иных нужд (отдельно стоящие жилые дома с количеством этажей не более трех (включая подземные), предназначенные для круглогодичного проживания одной семьи и выращивания сельскохозяйственной продукции, содержания и разведения сельскохозяйственных животных в пределах, установленных	3000	-	Местоположение границ земельного участка установлено

34

Номер земельного участка в соответствии с чертежом межевания	Кадастровый номер	Правовое положение	Адрес (описание местоположения)	Вид разрешенного использования	Площадь ЕГРН, кв.м	Площадь по проекту, кв.м	Примечание
				нормативными правовыми актами			
:11	59:18:0520101:11	Собственность	Пермский край, Добрянский район, д. Липово	Для ведения личного подсобного хозяйства	2400	-	Многоконтурный, Местоположение границ земельного участка установлено
:111	59:18:0520101:111	Собственность	Пермский край, г. Добрянка, д. Липово, ул. Советская, дом 3	Для ведения личного подсобного хозяйства	2066	-	Местоположение границ земельного участка установлено
-	59:18:0520101:112	-	край Пермский, г. Добрянка, д. Липово	Для ведения личного подсобного хозяйства	1889.2	-	Дублирует зу 59:18:0520101:82
:116	59:18:0520101:116	-	край Пермский, г. Добрянка, д. Липово, ул. Советская, дом 7	для размещения здания администрации сельсовета	230.2	230	Местоположение границ земельного участка установлено, требуется исправление реестровой ошибки
:118	59:18:0520101:118	Собственность	Пермский край, р-н Добрянский, с/п Висимское, д. Липово, ул. Молодежная, дом 13	Для ведения личного подсобного хозяйства	3604	-	Местоположение границ земельного участка установлено
:1197	59:18:0520101:1197	Собственность	Пермский край, Добрянский район, с. Липово, ул. Молодежная, дом 22, квартира 1	Для ведения личного подсобного хозяйства	3426	3518	Местоположение границ земельного участка не установлено, требуется уточнение
:1198	59:18:0520101:1198	Собственность	Пермский край, Добрянский р-н, с. Липово, ул. Ключевая, между домами 6 и 8	Для ведения личного подсобного хозяйства	1000	1000	Местоположение границ земельного участка не установлено, требуется уточнение
:1199	59:18:0520101:1199	Собственность	Пермский край, Добрянский район, с. Липово, ул. Молодежная, д. 4,	Для ведения личного подсобного хозяйства	965	-	Местоположение границ земельного участка установлено

35



Номер земельного участка в соответствии с чертежом межевания	Кадастровый номер	Правовое положение	Адрес (описание местоположения)	Вид разрешенного использования	Площадь ЕГРН, кв.м	Площадь по проекту, кв.м	Примечание
			кв. 1				
:12	59:18:0520101:12	-	край Пермский, г. Добрянка, д. Липово	Для ведения личного подсобного хозяйства	1500	1500	Местоположение границ земельного участка не установлено, требуется уточнение
:1200	59:18:0520101:1200	Собственность	Пермский край, Добрянский район, с. Липово, в конце ул. Советская	для ведения личного подсобного хозяйства	3000	3000	Местоположение границ земельного участка не установлено, требуется уточнение
:1201	59:18:0520101:1201	Собственность	Пермский край, Добрянский район, Висимское сельское поселение, с. Липово, ул. Молодежная	под объектами социального и культурно-бытового обслуживания	1600	-	Местоположение границ земельного участка установлено
:1202	59:18:0520101:1202	Собственность	Пермский край, Добрянский район, Висимское с/п, с. Липово, ул. Мира, д. 8, кв. 3	под домами индивидуальной жилой застройки (для размещения, обслуживания и эксплуатации квартиры №3 и приквартирного участка)	2425	-	Местоположение границ земельного участка установлено
:1203	59:18:0520101:1203	Собственность	Пермский край, Добрянский район, д. Липово, ул. Ключевая, д. 10	Для ведения личного подсобного хозяйства	3361	-	Местоположение границ земельного участка установлено
:1204	59:18:0520101:1204	Собственность	Пермский край, Добрянский район, с. Липово, ул. Мира, дом 16, квартира 2	Для ведения личного подсобного хозяйства	1501	1427	Местоположение границ земельного участка не установлено, требуется уточнение
:1254	59:18:0520101:1254	Собственность	Пермский край, Добрянский район, Висимское с/п, д. Липово, ул. Мира, д. 23, кв. 2	под домами жилой застройки (для размещения, обслуживания, эксплуатации квартиры №2 и приквартирного участка)	1854	-	Местоположение границ земельного участка установлено, требуется исправление реестровой ошибки
:1255	59:18:0520101:1255	Собственность	Пермский край, Добрянский муниципальный район, Висимское сельское поселение,	для размещения объектов торговли(для размещения здания-магазина)	504	-	Местоположение границ земельного участка установлено

36

Номер земельного участка в соответствии с чертежом межевания	Кадастровый номер	Правовое положение	Адрес (описание местоположения)	Вид разрешенного использования	Площадь ЕГРН, кв.м	Площадь по проекту, кв.м	Примечание
			д. Липово, ул. Советская, д.10				
:1256	59:18:0520101:1256	Собственность	Пермский край, Добрянский район, Висимское сельское поселение, д. Липово, ул. Молодежная, д.8	для размещения объектов здравоохранения (Для размещения здания фельдшерско-акушерского пункта)	548	-	Местоположение границ земельного участка установлено
-	59:18:0520101:1257	Собственность	Пермский край, Добрянский район, Висимское с/п, с. Липово	для ведения личного подсобного хозяйства	900	-	Не идентифицирован
:1258	59:18:0520101:1258	Собственность	Пермский край, Добрянский район, с. Липово, улица Молодежная, дом 2, кв. 3	для ведения личного подсобного хозяйства	1270	887	Местоположение границ земельного участка не установлено, требуется уточнение
:1259	59:18:0520101:1259	Собственность	Пермский край, Добрянский район, с. Липово, улица Мира, дом 12, квартира 1	для ведения личного подсобного хозяйства	1556	1556	Местоположение границ земельного участка не установлено, требуется уточнение
:1260	59:18:0520101:1260	Собственность	Пермский край, Добрянский район, д. Липово	Для ведения личного подсобного хозяйства	200	-	Местоположение границ земельного участка установлено
-	59:18:0520101:1261	Собственность	Пермский край, Добрянский район, с. Липово	Для ведения личного подсобного хозяйства	3800	-	Не идентифицирован
:1262	59:18:0520101:1262	Собственность	Пермский край, Добрянский район, Висимское с/п, с. Липово, улица Молодежная, дом 12, квартира 2	Для ведения личного подсобного хозяйства	550	1000	Местоположение границ земельного участка не установлено, требуется уточнение
:1263	59:18:0520101:1263	Собственность	Пермский край, Добрянский район, д. Липово, ул. Мира, д. 22, кв. 1	Для ведения личного подсобного хозяйства	1800	-	Местоположение границ земельного участка установлено

37



Номер земельного участка в соответствии с чертежом межевания	Кадастровый номер	Правовое положение	Адрес (описание местоположения)	Вид разрешенного использования	Площадь ЕГРН, кв.м	Площадь по проекту, кв.м	Примечание
-	59:18:0520101:1264	Собственность	Пермский край, Добрянский район, с Липово	Для ведения личного подсобного хозяйства	2100	-	Не идентифицирован
:1265	59:18:0520101:1265	Собственность	Пермский край, Добрянский район, с. Липово, ул. Мира, д. 5, кв. 3	для ведения личного подсобного хозяйства	400	520	Местоположение границ земельного участка не установлено, требуется уточнение
:1267	59:18:0520101:1267	Аренда	Пермский край, Добрянский район, Висимское сельское поселение, с.Липово	Строительство, реконструкция и эксплуатация индивидуальных жилых домов, состоящих из комнат, а также помещений вспомогательного использования, предназначенных для удовлетворения гражданами бытовых и иных нужд (отдельно стоящие жилые дома с количеством этажей не более трех (включая подземные), предназначенные для круглогодичного проживания одной семьи и выращивания сельскохозяйственной продукции, содержания и разведения сельскохозяйственных животных в пределах, установленных нормативными правовыми актами.	2400	-	Местоположение границ земельного участка установлено
:1268	59:18:0520101:1268	Собственность	Пермский край, г. Добрянка, д. Липово	Для ведения личного подсобного хозяйства	1386	-	Местоположение границ земельного участка установлено

38

Номер земельного участка в соответствии с чертежом межевания	Кадастровый номер	Правовое положение	Адрес (описание местоположения)	Вид разрешенного использования	Площадь ЕГРН, кв.м	Площадь по проекту, кв.м	Примечание
:1269	59:18:0520101:1269	Собственность	Пермский край, Добрянский район, Висимское сельское поселение, д. Липово, ул. Молодежная, д. 4, кв. 3	блокированная жилая застройка	835	844	Местоположение границ земельного участка установлено, требуется исправление реестровой ошибки
-	59:18:0520101:13	-	край Пермский, г. Добрянка, д. Липово	Для ведения личного подсобного хозяйства	2400	-	Не идентифицирован
:1380	59:18:0520101:1380	Собственность	Пермский край, Добрянский район, с. Липово, ул. Мира, 6	для ведения личного подсобного хозяйства	4313	1946	Местоположение границ земельного участка не установлено, требуется уточнение
:1381	59:18:0520101:1381	Собственность	Пермский край, Добрянский район, с. Липово	для ведения личного подсобного хозяйства	1980	-	Местоположение границ земельного участка установлено
:1383	59:18:0520101:1383	Собственность	Пермский край, Добрянский район, с. Липово	для ведения личного подсобного хозяйства	1333	-	Местоположение границ земельного участка установлено
:1388	59:18:0520101:1388	Собственность	Российская Федерация, Пермский край, г.о. Добрянский, д. Липово, ул. Молодежная, з/у 5А	здравоохранение	470	-	Местоположение границ земельного участка установлено
:1389	59:18:0520101:1389	Собственность	Российская Федерация, Пермский край, г.о. Добрянский, д. Липово, ул. Советская, з/у 1А/2	блокированная жилая застройка	1021	-	Местоположение границ земельного участка установлено
-	59:18:0520101:14	-	край Пермский, г. Добрянка, д. Липово	Для ведения личного подсобного хозяйства	1000	-	Расположен за пределами квартала 59:18:0520101
:15	59:18:0520101:15	Собственность	край Пермский, г. Добрянка, д. Липово	Для ведения личного подсобного хозяйства	2300	2683	Местоположение границ земельного участка не установлено, требуется

39



Номер земельного участка в соответствии с чертежом межевания	Кадастровый номер	Правовое положение	Адрес (описание местоположения)	Вид разрешенного использования	Площадь ЕГРН, кв.м	Площадь по проекту, кв.м	Примечание
							уточнение
:153	59:18:0520101:153	Собственность	Пермский край, г. Добрянка, д. Липово, ул. Мира, д. 6, кв. 1	Для ведения личного подсобного хозяйства	1486	-	Местоположение границ земельного участка установлено
-	59:18:0520101:16	-	край Пермский, г. Добрянка, д. Липово	Для ведения личного подсобного хозяйства	2200	-	Расположен за пределами квартала 59:18:0520101
-	59:18:0520101:17	-	край Пермский, г. Добрянка, д. Липово	Для ведения личного подсобного хозяйства	1300	-	Расположен за пределами квартала 59:18:0520101
-	59:18:0520101:18	-	край Пермский, г. Добрянка, д. Липово	Для ведения личного подсобного хозяйства	1500	-	Не идентифицирован
-	59:18:0520101:19	-	край Пермский, г. Добрянка, д. Липово	Для ведения личного подсобного хозяйства	1700	-	Не идентифицирован
-	59:18:0520101:2	-	край Пермский, г. Добрянка, д. Липово	Для ведения личного подсобного хозяйства	1200	-	Не идентифицирован
-	59:18:0520101:20	-	край Пермский, г. Добрянка, д. Липово	Для ведения личного подсобного хозяйства	6500	-	Не идентифицирован
:203	59:18:0520101:203	Собственность	Пермский край, г. Добрянка, д. Липово, ул. Молодежная, дом 3	Коммунальное обслуживание	2896	-	Местоположение границ земельного участка установлено
-	59:18:0520101:21	-	край Пермский, г. Добрянка, д. Липово	Для ведения личного подсобного хозяйства	3100	-	Не идентифицирован
:22	59:18:0520101:22	-	край Пермский, г. Добрянка, д. Липово	Для ведения личного подсобного хозяйства	1922.3	1970	Местоположение границ земельного участка не установлено, требуется уточнение
:226	59:18:0520101:226	-	край Пермский, г. Добрянка, д. Липово	для размещения торгового павильона	60	60	Местоположение границ земельного участка не установлено, требуется уточнение

40

Номер земельного участка в соответствии с чертежом межевания	Кадастровый номер	Правовое положение	Адрес (описание местоположения)	Вид разрешенного использования	Площадь ЕГРН, кв.м	Площадь по проекту, кв.м	Примечание
-	59:18:0520101:227	Собственность	Пермский край, Добрянский район, г. Добрянка, д. Липово	строительство, реконструкция и эксплуатация многоквартирных жилых домов, состоящих из жилых помещений, а также помещений вспомогательного использования, предназначенных для удовлетворения гражданами бытовых и иных нужд (отдельно стоящие жилые дома с количеством этажей не более трех (включая подземные), предназначенные для круглогодичного проживания не менее двух семей, с несколькими выходами на земельный участок, каждый из которых имеет хотя бы одну общую стену с соседним жилым помещением, при общем количестве совмещенных жилых помещений не более десяти)	936	-	Местоположение границ земельного участка установлено
:229	59:18:0520101:229	Собственность	Пермский край, Добрянский р-н, Висимское с/п, с Липово, ул Мира, дом 17, кв 1	Для ведения личного подсобного хозяйства	2000	2037	Местоположение границ земельного участка не установлено, требуется уточнение
:23	59:18:0520101:23	-	край Пермский, г. Добрянка, д. Липово	Для ведения личного подсобного хозяйства	3100	3100	Местоположение границ земельного участка не установлено, требуется уточнение
:230	59:18:0520101:230	Собственность	Пермский край, Добрянский район, Висимское с/п, с. Липово, ул. Мира,	строительство, реконструкция и эксплуатация многоквартирных жилых домов, состоящих из жилых	1870	1870	Местоположение границ земельного участка установлено, требуется исправление реестровой

41



Номер земельного участка в соответствии с чертежом межевания	Кадастровый номер	Правовое положение	Адрес (описание местоположения)	Вид разрешенного использования	Площадь ЕГРН, кв.м	Площадь по проекту, кв.м	Примечание
			дом 4, кв. 1	помещений, а также помещений вспомогательного использования, предназначенных для удовлетворения гражданами бытовых и иных нужд (отдельно стоящие жилые дома с количеством этажей не более трех (включая подземные), предназначенные для круглогодичного проживания не менее двух семей, с несколькими выходами на земельный участок, каждый из которых имеет хотя бы одну общую стену с соседним жилым помещением, при общем количестве совмещенных жилых помещений не более десяти)			ошибки
:231	59:18:0520101:231	Собственность	Пермский край, Добрянский р-н, Висимское с/п, с Липово, ул Мира, дом 3, кв 1	Для ведения личного подсобного хозяйства	1100	563	Местоположение границ земельного участка не установлено, требуется уточнение
:232	59:18:0520101:232	Собственность	Пермский край, Добрянский район, Висимское с/п, с Липово, ул Молодежная, дом 1, квартира 1	Для ведения личного подсобного хозяйства	4000	3733	Местоположение границ земельного участка не установлено, требуется уточнение
:233	59:18:0520101:233	Собственность	Пермский край, Добрянский район, Висимское с/п, с. Липово, ул. Мира, дом 17, квартира 2	Для ведения личного подсобного хозяйства	1422	-	Местоположение границ земельного участка установлено

42

Номер земельного участка в соответствии с чертежом межевания	Кадастровый номер	Правовое положение	Адрес (описание местоположения)	Вид разрешенного использования	Площадь ЕГРН, кв.м	Площадь по проекту, кв.м	Примечание
:234	59:18:0520101:234	Собственность	Пермский край, р-н Добрянский, с Липово, ул Мира, дом 18, кв 1	Для ведения личного подсобного хозяйства	1800	1800	Местоположение границ земельного участка не установлено, требуется уточнение
:236	59:18:0520101:236	Собственность	Пермский край, Добрянский район, с/п Висимское, с. Липово, ул. Молодежная, дом 6, квартира 3	Для ведения личного подсобного хозяйства	1000	1007	Местоположение границ земельного участка не установлено, требуется уточнение
:237	59:18:0520101:237	Аренда	Пермский край, Добрянский район, Висимское сельское поселение, д. Липово, ЭСК "Промплощадка" ВЛ-10 кВ фидер Нижний Лух ПС Искра-1	Под объекты инженерного оборудования электроснабжения (под опорами №№ 209-211 ВЛ-10 кВ фидер Н. Лух ПС Искра-1, входящей в состав ЭСК "Промплощадка, принадлежащего ОАО "МРСК Урала")	5	-	Многоконтурный, Местоположение границ земельного участка установлено
:238	59:18:0520101:238	Собственность	Пермский край, р-н Добрянский, Висимское сельское поселение, д. Липово, ул. Молодежная, дом 2, квартира 1	Для ведения личного подсобного хозяйства	2200	2200	Местоположение границ земельного участка не установлено, требуется уточнение
:239	59:18:0520101:239	Собственность	Пермский край, р-н Добрянский, с. Липово, улица Мира, дом 2, квартира 3	Для ведения личного подсобного хозяйства	1380	1380	Местоположение границ земельного участка не установлено, требуется уточнение
-	59:18:0520101:24	-	край Пермский, г. Добрянка, д. Липово	Для ведения личного подсобного хозяйства	900	-	Не идентифицирован
:240	59:18:0520101:240	Собственность	Пермский край, Добрянский район, с. Липово, улица Мира, дом 4,	Для ведения личного подсобного хозяйства	1050	1250	Местоположение границ земельного участка не установлено, требуется уточнение

43



Номер земельного участка в соответствии с чертежом межевания	Кадастровый номер	Правовое положение	Адрес (описание местоположения)	Вид разрешенного использования	Площадь ЕГРН, кв.м	Площадь по проекту, кв.м	Примечание
			квартира 3				
:241	59:18:0520101:241	Собственность	Пермский край, Добрянский район, с. Липово, ул. Мира, д. 19, кв. 1	Для ведения личного подсобного хозяйства	1403	-	Местоположение границ земельного участка установлено
:242	59:18:0520101:242	Собственность	Пермский край, Добрянский район, Висимское сельское поселение, д. Липово	Для ведения личного подсобного хозяйства	2504	-	Местоположение границ земельного участка установлено
:243	59:18:0520101:243	Аренда	Пермский край, Добрянский район, Висимское сельское поселение, д. Липово, ЭСК "Промплощадка" ВЛ-10 кВ от ПС 110/6/10 кВ Промплощадка ф. Висим	под объекты инженерного оборудования электроснабжения (под ТП №37, ТП№39, ТП№33 и опорам №№74-80, №№85-95, №№114-119, №№1-5, №№1-2, №1 ВЛ-10 от ПС 110/6/10 кВ Промплощадка ф. Висим, входящие в состав ЭСК "Промплощадка, принадлежащего ОАО "МРСК Урала")	138	-	Многоконтурный, Местоположение границ земельного участка установлено
:244	59:18:0520101:244	Собственность	Пермский край, Добрянский район, с. Липово, ул. Мира, дом 13	Для ведения личного подсобного хозяйства	2456	899	Местоположение границ земельного участка не установлено, требуется уточнение
-	59:18:0520101:26	-	край Пермский, г. Добрянка, д. Липово	Для ведения личного подсобного хозяйства	600	-	Расположен за пределами квартала 59:18:0520101
:27	59:18:0520101:27	-	край Пермский, р-н Добрянский, с/п Висимское, д. Липово	Для ведения личного подсобного хозяйства	1200	1200	Местоположение границ земельного участка не установлено, требуется уточнение
:28	59:18:0520101:28	Собственность	край Пермский, г. Добрянка, д. Липово, ул. Ключевая, дом 4	Для ведения личного подсобного хозяйства	4068.4	4068	Местоположение границ земельного участка установлено, требуется исправление реестровой ошибки

44

Номер земельного участка в соответствии с чертежом межевания	Кадастровый номер	Правовое положение	Адрес (описание местоположения)	Вид разрешенного использования	Площадь ЕГРН, кв.м	Площадь по проекту, кв.м	Примечание
:29	59:18:0520101:29	-	край Пермский, г. Добрянка, д. Липово	Для ведения личного подсобного хозяйства	2700	2700	Местоположение границ земельного участка не установлено, требуется уточнение
-	59:18:0520101:3	-	край Пермский, г. Добрянка, д. Липово	Для ведения личного подсобного хозяйства	1700	-	Не идентифицирован
:30	59:18:0520101:30	Собственность	Пермский край, Добрянский район, Висимское с/п, д. Липово	Для ведения личного подсобного хозяйства	3882	-	Местоположение границ земельного участка установлено
:31	59:18:0520101:31	-	край Пермский, г. Добрянка, д. Липово	Для ведения личного подсобного хозяйства	1200	1200	Местоположение границ земельного участка не установлено, требуется уточнение
-	59:18:0520101:32	-	край Пермский, г. Добрянка, д. Липово	Для ведения личного подсобного хозяйства	2200	-	Не идентифицирован
:33	59:18:0520101:33	-	край Пермский, г. Добрянка, д. Липово	Для ведения личного подсобного хозяйства	3500	1089	Местоположение границ земельного участка не установлено, требуется уточнение
:34	59:18:0520101:34	-	край Пермский, г. Добрянка, д. Липово	Для ведения личного подсобного хозяйства	1500	1650	Местоположение границ земельного участка не установлено, требуется уточнение
:35	59:18:0520101:35	Собственность	Пермский край, г. Добрянка, д. Липово	Для ведения личного подсобного хозяйства	1600	-	Местоположение границ земельного участка установлено
-	59:18:0520101:36	-	край Пермский, г. Добрянка, д. Липово	Для ведения личного подсобного хозяйства	500	-	Не идентифицирован
-	59:18:0520101:37	-	край Пермский, г. Добрянка, д. Липово	Для ведения личного подсобного хозяйства	1700	-	Не идентифицирован
-	59:18:0520101:38	-	край Пермский, г. Добрянка, д. Липово	Для ведения личного подсобного хозяйства	1600	-	Не идентифицирован

45



Номер земельного участка в соответствии с чертежом межевания	Кадастровый номер	Правовое положение	Адрес (описание местоположения)	Вид разрешенного использования	Площадь ЕГРН, кв.м	Площадь по проекту, кв.м	Примечание
-	59:18:0520101:39	-	край Пермский, г. Добрянка, д. Липово	Для ведения личного подсобного хозяйства	1000	-	Не идентифицирован
-	59:18:0520101:4	-	край Пермский, г. Добрянка, д. Липово	Для ведения личного подсобного хозяйства	2100	-	Не идентифицирован
:40	59:18:0520101:40	Собственность	край Пермский, г. Добрянка, д. Липово	Для ведения личного подсобного хозяйства	872.6	873	Местоположение границ земельного участка не установлено, требуется уточнение
:41	59:18:0520101:41	-	край Пермский, г. Добрянка, д. Липово	Для ведения личного подсобного хозяйства	1100	1300	Местоположение границ земельного участка не установлено, требуется уточнение
-	59:18:0520101:42	-	край Пермский, г. Добрянка, д. Липово	Для ведения личного подсобного хозяйства	1300	-	Не идентифицирован
-	59:18:0520101:43	-	край Пермский, г. Добрянка, д. Липово	Для ведения личного подсобного хозяйства	1700	-	Не идентифицирован
:44	59:18:0520101:44	Собственность	Пермский край, Добрянский район, г. Добрянка, д. Липово	строительство, реконструкция и эксплуатация многоквартирных жилых домов, состоящих из жилых помещений, а также помещений вспомогательного использования, предназначенных для удовлетворения гражданами бытовых и иных нужд (отдельно стоящие жилые дома с количеством этажей не более трех (включая подземные), предназначенные для круглогодичного проживания не менее двух семей, с несколькими выходами на земельный	1049	-	Местоположение границ земельного участка установлено

46

Номер земельного участка в соответствии с чертежом межевания	Кадастровый номер	Правовое положение	Адрес (описание местоположения)	Вид разрешенного использования	Площадь ЕГРН, кв.м	Площадь по проекту, кв.м	Примечание
				участок, каждый из которых имеет хотя бы одну общую стену с соседним жилым помещением, при общем количестве совмещенных жилых помещений не более десяти)			
:45	59:18:0520101:45	-	край Пермский, р-н Добрянский, д. Липово	Для ведения личного подсобного хозяйства	1100	2113	Местоположение границ земельного участка не установлено, требуется уточнение
:46	59:18:0520101:46	Собственность	Пермский край, Добрянский район, д. Липово	Для ведения личного подсобного хозяйства	765	-	Местоположение границ земельного участка установлено
:47	59:18:0520101:47	Собственность	край Пермский, р-н Добрянский, с. Липово	Для ведения личного подсобного хозяйства	1700	1700	Местоположение границ земельного участка не установлено, требуется уточнение
:48	59:18:0520101:48	Собственность	Пермский край, г. Добрянка, д. Липово	Строительство, реконструкция и эксплуатация многоквартирных жилых домов, состоящих из жилых помещений, а также помещений вспомогательного использования, предназначенных для удовлетворения гражданами бытовых и иных нужд (отдельно стоящие жилые дома с количеством этажей не более трех (включая подземные), предназначенные для круглогодичного проживания не менее двух семей, с несколькими выходами на земельный	1300	-	Местоположение границ земельного участка установлено

47



Номер земельного участка в соответствии с чертежом межевания	Кадастровый номер	Правовое положение	Адрес (описание местоположения)	Вид разрешенного использования	Площадь ЕГРН, кв.м	Площадь по проекту, кв.м	Примечание
				имеет хотя бы одну общую стену с соседним жилым помещением, при общем количестве совмещенных жилых помещений не более десяти)			
:49	59:18:0520101:49	-	край Пермский, г. Добрянка, д. Липово	Для ведения личного подсобного хозяйства	2100	2100	Местоположение границ земельного участка не установлено, требуется уточнение
-	59:18:0520101:5	-	край Пермский, г. Добрянка, д. Липово	Для ведения личного подсобного хозяйства	1900	-	Дублируют зу 59:18:0520101:230
-	59:18:0520101:50	-	край Пермский, г. Добрянка, д. Липово	Для ведения личного подсобного хозяйства	400	-	Не идентифицирован
-	59:18:0520101:51	Собственность	край Пермский, г. Добрянка, д. Липово	Для ведения личного подсобного хозяйства	2300	-	Расположен за пределами квартала 59:18:0520101
:52	59:18:0520101:52	Собственность	Пермский край, р-н Добрянский, с/п Висимское, д. Липово	Для ведения личного подсобного хозяйства	4387.8	4388	Местоположение границ земельного участка не установлено, требуется уточнение
-	59:18:0520101:53	-	край Пермский, г. Добрянка, д. Липово	Для ведения личного подсобного хозяйства	700	-	Расположен за пределами квартала 59:18:0520101
-	59:18:0520101:54	-	край Пермский, г. Добрянка, д. Липово	Для ведения личного подсобного хозяйства	1000	-	Не идентифицирован
:55	59:18:0520101:55	Собственность	край Пермский, г. Добрянка, д. Липово	Для ведения личного подсобного хозяйства	1670.1	1670	Местоположение границ земельного участка не установлено, требуется уточнение
-	59:18:0520101:56	-	край Пермский, г. Добрянка, д. Липово	Для ведения личного подсобного хозяйства	700	-	Не идентифицирован
:57	59:18:0520101:57	Собственность	Пермский край, Добрянский район, д. Липово	Для ведения личного подсобного хозяйства	2371	-	Местоположение границ земельного участка

48

Номер земельного участка в соответствии с чертежом межевания	Кадастровый номер	Правовое положение	Адрес (описание местоположения)	Вид разрешенного использования	Площадь ЕГРН, кв.м	Площадь по проекту, кв.м	Примечание
			д. Липово				установлено
-	59:18:0520101:58	-	край Пермский, г. Добрянка, д. Липово	Для ведения личного подсобного хозяйства	4600	-	Не идентифицирован
-	59:18:0520101:59	-	край Пермский, г. Добрянка, д. Липово	Для ведения личного подсобного хозяйства	600	-	Не идентифицирован
-	59:18:0520101:6	-	край Пермский, г. Добрянка, д. Липово	Для ведения личного подсобного хозяйства	1700	-	Дублирует зу 59:18:0520101:232
:60	59:18:0520101:60	-	край Пермский, г. Добрянка, д. Липово	Для ведения личного подсобного хозяйства	500	606	Местоположение границ земельного участка не установлено, требуется уточнение
-	59:18:0520101:61	-	край Пермский, г. Добрянка, д. Липово	Для ведения личного подсобного хозяйства	1400	-	Не идентифицирован
-	59:18:0520101:62	-	край Пермский, г. Добрянка, д. Липово	Для ведения личного подсобного хозяйства	1200	-	Дублирует зу 59:18:0520101:233
-	59:18:0520101:63	-	край Пермский, г. Добрянка, д. Липово	Для ведения личного подсобного хозяйства	500	-	Расположен за пределами квартала 59:18:0520101
-	59:18:0520101:64	-	край Пермский, г. Добрянка, д. Липово	Для ведения личного подсобного хозяйства	1200	-	Расположен за пределами квартала 59:18:0520101
-	59:18:0520101:65	-	край Пермский, г. Добрянка, д. Липово	Для ведения личного подсобного хозяйства	800	-	Не идентифицирован
-	59:18:0520101:66	-	край Пермский, г. Добрянка, д. Липово	Для ведения личного подсобного хозяйства	1000	-	Расположен за пределами квартала 59:18:0520101
-	59:18:0520101:67	-	край Пермский, г. Добрянка, д. Липово	Для ведения личного подсобного хозяйства	2100	-	Дублирует зу 59:18:0520101:244
:68	59:18:0520101:68	Собственность	Пермский край, Добрянский район, д. Липово	Для ведения личного подсобного хозяйства	1872	-	Местоположение границ земельного участка установлено

49



Номер земельного участка в соответствии с чертежом межевания	Кадастровый номер	Правовое положение	Адрес (описание местоположения)	Вид разрешенного использования	Площадь ЕГРН, кв.м	Площадь по проекту, кв.м	Примечание
-	59:18:0520101:69	-	край Пермский, г. Добрянка, д. Липово	Для ведения личного подсобного хозяйства	1800	-	Не идентифицирован
-	59:18:0520101:7	-	край Пермский, р-н Добрянский, с/п Висимское, д. Липово	Для ведения личного подсобного хозяйства	1000	-	Не идентифицирован
-	59:18:0520101:70	-	край Пермский, г. Добрянка, д. Липово	Для ведения личного подсобного хозяйства	1000	-	Не идентифицирован
-	59:18:0520101:71	-	край Пермский, г. Добрянка, д. Липово	Для ведения личного подсобного хозяйства	1000	-	Расположен за пределами квартала 59:18:0520101
-	59:18:0520101:72	-	край Пермский, г. Добрянка, д. Липово	Для ведения личного подсобного хозяйства	1000	-	Расположен за пределами квартала 59:18:0520101
-	59:18:0520101:73	-	край Пермский, г. Добрянка, д. Липово	Для ведения личного подсобного хозяйства	2000	-	Расположен за пределами квартала 59:18:0520101
:74	59:18:0520101:74	-	край Пермский, г. Добрянка, д. Липово	Для ведения личного подсобного хозяйства	1900	1900	Местоположение границ земельного участка не установлено, требуется уточнение
-	59:18:0520101:75	-	край Пермский, г. Добрянка, д. Липово	Для ведения личного подсобного хозяйства	1000	-	Расположен за пределами квартала 59:18:0520101
:76	59:18:0520101:76	-	край Пермский, г. Добрянка, д. Липово	Для ведения личного подсобного хозяйства	1700	2000	Местоположение границ земельного участка не установлено, требуется уточнение
:77	59:18:0520101:77	-	край Пермский, г. Добрянка, д. Липово	Для ведения личного подсобного хозяйства	2500	2490	Местоположение границ земельного участка не установлено, требуется уточнение
:78	59:18:0520101:78	-	край Пермский, р-н Добрянский, д. Липово	Для ведения личного подсобного хозяйства	1800	1720	Местоположение границ земельного участка не установлено, требуется уточнение

50

Номер земельного участка в соответствии с чертежом межевания	Кадастровый номер	Правовое положение	Адрес (описание местоположения)	Вид разрешенного использования	Площадь ЕГРН, кв.м	Площадь по проекту, кв.м	Примечание
-	59:18:0520101:79	-	край Пермский, г. Добрянка, д. Липово	Для ведения личного подсобного хозяйства	1500	-	Не идентифицирован
:8	59:18:0520101:8	-	край Пермский, г. Добрянка, д. Липово	Для ведения личного подсобного хозяйства	1002.1	1081	Местоположение границ земельного участка не установлено, требуется уточнение
-	59:18:0520101:80	-	край Пермский, р-н Добрянский, д. Липово	Для ведения личного подсобного хозяйства	1551	-	Не идентифицирован
-	59:18:0520101:81	Собственность	край Пермский, г. Добрянка, д. Липово	Для ведения личного подсобного хозяйства	1335	-	Не идентифицирован
:82	59:18:0520101:82	Собственность	Пермский край, р-н Добрянский, Висимское с/п, д. Липово, ул. Советская	Для ведения личного подсобного хозяйства	1889	-	Местоположение границ земельного участка установлено
:84	59:18:0520101:84	Собственность	край Пермский, г. Добрянка, д. Липово	Для ведения личного подсобного хозяйства	2368	2368	Местоположение границ земельного участка не установлено, требуется уточнение
:85	59:18:0520101:85	-	Пермский край, г. Добрянка, д. Липово, ул. Советская, дом 4	для размещения сельского дома культуры	963	-	Местоположение границ земельного участка установлено
:86	59:18:0520101:86	Собственность	край Пермский, район Добрянский, г. Добрянка, д. Липово	Для ведения личного подсобного хозяйства	1500	-	Местоположение границ земельного участка установлено
:87	59:18:0520101:87	Собственность	край Пермский, р-н Добрянский, с/п Висимское, д. Липово	Для ведения личного подсобного хозяйства	25800	25800	Местоположение границ земельного участка не установлено, требуется уточнение
:88	59:18:0520101:88	Собственность	край Пермский, р-н Добрянский, с/п Висимское, с. Липово, ул.	Для ведения личного подсобного хозяйства	500	842	Местоположение границ земельного участка не установлено, требуется уточнение

51



Номер земельного участка в соответствии с чертежом межевания	Кадастровый номер	Правовое положение	Адрес (описание местоположения)	Вид разрешенного использования	Площадь ЕГРН, кв.м	Площадь по проекту, кв.м	Примечание
			Молодежная, дом 12				
:98	59:18:0520101:98	-	край Пермский, г. Добрянка, д. Липово, ул. Трудовая, дом 12 а	Для ведения личного подсобного хозяйства	1735,4	1823	Местоположение границ земельного участка не установлено, требуется уточнение
:99	59:18:0520101:99	-	край Пермский, р-н Добрянский, с/п Висльское, с. Липово	Для ведения личного подсобного хозяйства	2200	-	Расположен за пределами квартала 59:18:0520101
:25	59:18:0520101:25	Собственность	край Пермский, г. Добрянка, д. Липово, ул. Трудовая, дом 9	Для ведения личного подсобного хозяйства	2485	2602	Местоположение границ земельного участка не установлено, требуется уточнение

1.1.6. Перечень и сведения о площади и виде разрешенного использования образуемых земельных участков

Таблица 5

Номер земельного участка в соответствии с чертежом межевания	Условный номер	Адрес (описание местоположения)	Вид разрешенного использования (ВРИ)	Площадь по проекту, кв.м	Примечание
:ЗУ1	:ЗУ1	Российская Федерация, Пермский край, г.о. Добрянский, д. Липово	Благоустройство территории	49193	Образование из земель
:ЗУ2	:ЗУ2	Российская Федерация, Пермский край, г.о. Добрянский, д. Липово	Для ведения личного подсобного хозяйства	4000	Образование из земель
:ЗУ3	:ЗУ3	Российская Федерация, Пермский край, г.о. Добрянский, д. Липово	Для ведения личного подсобного хозяйства	2900	Образование из земель
:ЗУ4	:ЗУ4	Российская Федерация, Пермский край, г.о. Добрянский, д. Липово	Для ведения личного подсобного хозяйства	3000	Образование из земель
:ЗУ5	:ЗУ5	Российская Федерация, Пермский край, г.о. Добрянский, д. Липово	Для ведения личного подсобного хозяйства	4300	Образование из земель

52

Номер земельного участка в соответствии с чертежом межевания	Условный номер	Адрес (описание местоположения)	Вид разрешенного использования (ВРИ)	Площадь по проекту, кв.м	Примечание
:ЗУ6	:ЗУ6	Российская Федерация, Пермский край, г.о. Добрянский, д. Липово	Для ведения личного подсобного хозяйства	3200	Образование из земель
:ЗУ7	:ЗУ7	Российская Федерация, Пермский край, г.о. Добрянский, д. Липово	Улично-дорожная сеть	9986	Образование из земель
:ЗУ8	:ЗУ8	Российская Федерация, Пермский край, г.о. Добрянский, д. Липово	Сенокосение	12330	Образование из земель
:ЗУ9	:ЗУ9	Российская Федерация, Пермский край, г.о. Добрянский, д. Липово	Сенокосение	35656	Образование из земель
:ЗУ10	:ЗУ10	Российская Федерация, Пермский край, г.о. Добрянский, д. Липово	Сенокосение	30451	Образование из земель
:ЗУ11	:ЗУ11	Российская Федерация, Пермский край, г.о. Добрянский, д. Липово	Сенокосение	30244	Образование из земель
:ЗУ12	:ЗУ12	Российская Федерация, Пермский край, г.о. Добрянский, д. Липово	Сенокосение	24347	Образование из земель
:ЗУ13	:ЗУ13	Российская Федерация, Пермский край, г.о. Добрянский, д. Липово	Сенокосение	27795	Образование из земель
:ЗУ14	:ЗУ14	Российская Федерация, Пермский край, г.о. Добрянский, д. Липово	Сенокосение	25715	Образование из земель
:ЗУ15	:ЗУ15	Российская Федерация, Пермский край, г.о. Добрянский, д. Липово	Улично-дорожная сеть	10658	Образование из земель
:ЗУ16	:ЗУ16	Российская Федерация, Пермский край, г.о. Добрянский, д. Липово	Улично-дорожная сеть	15752	Образование из земель
:ЗУ17	:ЗУ17	Российская Федерация, Пермский край, г.о. Добрянский, д. Липово	Улично-дорожная сеть	2172	Образование из земель
:ЗУ18	:ЗУ18	Российская Федерация, Пермский край, г.о. Добрянский, д. Липово	Улично-дорожная сеть	4757	Образование из земель
:ЗУ19	:ЗУ19	Российская Федерация, Пермский край, г.о. Добрянский, д. Липово	Улично-дорожная сеть	3029	Образование из земель
:ЗУ20	:ЗУ20	Российская Федерация, Пермский край, г.о. Добрянский, д. Липово	Для ведения личного подсобного хозяйства	3500	Образование из земель. ВРИ в соответствии с градостроительным регламентом территориальной зоны Ж4, при условии внесения изменения в границы территориальной зоны Ж4

53



Номер земельного участка в соответствии с чертежом межевания	Условный номер	Адрес (описание местоположения)	Вид разрешенного использования (ВРИ)	Площадь по проекту, кв.м	Примечание
			пользования		
:ЗУ59	:ЗУ59	Российская Федерация, Пермский край, г.о. Добрянский, д. Липово	Сенокосенне	5135	Образование из земель
:ЗУ60	:ЗУ60	Российская Федерация, Пермский край, г.о. Добрянский, д. Липово	Сенокосенне	6613	Образование из земель
:ЗУ61	:ЗУ61	Российская Федерация, Пермский край, г.о. Добрянский, д. Липово	Сенокосенне	9453	Образование из земель
:ЗУ62	:ЗУ62	Российская Федерация, Пермский край, г.о. Добрянский, д. Липово	Сенокосенне	16990	Образование из земель
:ЗУ63	:ЗУ63	Российская Федерация, Пермский край, г.о. Добрянский, д. Липово	Сенокосенне	17456	Образование из земель
:ЗУ64	:ЗУ64	Российская Федерация, Пермский край, г.о. Добрянский, д. Липово	Земельные участки (территории) общего пользования	11984	Образование из земель
:ЗУ65	:ЗУ65	Российская Федерация, Пермский край, г.о. Добрянский, д. Липово	Земельные участки (территории) общего пользования	17713	Образование из земель. Многоконтурный участок
:ЗУ66	:ЗУ66	Российская Федерация, Пермский край, г.о. Добрянский, д. Липово	Земельные участки (территории) общего пользования	4731	Образование из земель
:ЗУ67	:ЗУ67	Российская Федерация, Пермский край, г.о. Добрянский, д. Липово	Земельные участки (территории) общего пользования	7137	Образование из земель
:ЗУ68	:ЗУ68	Российская Федерация, Пермский край, г.о. Добрянский, д. Липово	Сельскохозяйственное использование	20043	Образование из земель
:ЗУ69	:ЗУ69	Российская Федерация, Пермский край, г.о. Добрянский, д. Липово	Сельскохозяйственное использование	53521	Образование из земель
:ЗУ70	:ЗУ70	Российская Федерация, Пермский край, г.о. Добрянский, д. Липово	Сельскохозяйственное использование	16771	Образование из земель
:ЗУ71	:ЗУ71	Российская Федерация, Пермский край, г.о. Добрянский, д. Липово	Сельскохозяйственное использование	62615	Образование из земель
:ЗУ72	:ЗУ72	Российская Федерация, Пермский край, г.о. Добрянский, д. Липово	Земельные участки (территории) общего пользования	10522	Образование из земель

58

Номер земельного участка в соответствии с чертежом межевания	Условный номер	Адрес (описание местоположения)	Вид разрешенного использования (ВРИ)	Площадь по проекту, кв.м	Примечание
:ЗУ73	:ЗУ73	Российская Федерация, Пермский край, г.о. Добрянский, д. Липово	Земельные участки (территории) общего пользования	3402	Образование из земель
:ЗУ74	:ЗУ74	Российская Федерация, Пермский край, г.о. Добрянский, д. Липово	Сельскохозяйственное использование	31571	Образование из земель
:ЗУ75	:ЗУ75	Российская Федерация, Пермский край, г.о. Добрянский, д. Липово	Благоустройство территории	20037	Образование из земель. Многоконтурный участок
:ЗУ76	:ЗУ76	Российская Федерация, Пермский край, г.о. Добрянский, д. Липово	Благоустройство территории	41491	Образование из земель
:ЗУ77	:ЗУ77	Российская Федерация, Пермский край, г.о. Добрянский, д. Липово	Сенокосенне	12955	Образование из земель
:ЗУ78	:ЗУ78	Российская Федерация, Пермский край, г.о. Добрянский, д. Липово	Улично-дорожная сеть	13371	Образование из земель
:ЗУ79	:ЗУ79	Российская Федерация, Пермский край, г.о. Добрянский, д. Липово	Улично-дорожная сеть	18280	Образование из земель
:ЗУ80	:ЗУ80	Российская Федерация, Пермский край, г.о. Добрянский, д. Липово	Улично-дорожная сеть	8706	Образование из земель
:ЗУ81	:ЗУ81	Российская Федерация, Пермский край, г.о. Добрянский, д. Липово	Улично-дорожная сеть	29917	Образование из земель
:ЗУ82	:ЗУ82	Российская Федерация, Пермский край, г.о. Добрянский, д. Липово	Благоустройство территории	14053	Образование из земель
:ЗУ83	:ЗУ83	Российская Федерация, Пермский край, г.о. Добрянский, д. Липово	Благоустройство территории	22164	Образование из земель
:ЗУ84	:ЗУ84	Российская Федерация, Пермский край, г.о. Добрянский, д. Липово	Сенокосенне	14510	Образование из земель
:ЗУ85	:ЗУ85	Российская Федерация, Пермский край, г.о. Добрянский, д. Липово	Земельные участки (территории) общего пользования	5175	Образование из земель
:ЗУ86	:ЗУ86	Российская Федерация, Пермский край, г.о. Добрянский, д. Липово	Для ведения личного подсобного хозяйства	2113	Образование путем перераспределения зу 59:18:0520101:98 и земель государственной собственности. ВРИ в соответствии с градостроительным регламентом территориальной зоны Ж4
:ЗУ87	:ЗУ87	Российская Федерация, Пермский край, г.о. Добрянский, д. Липово	Для ведения личного подсобного хозяйства	3350	Образование из земель

59



Номер земельного участка в соответствии с чертежом межевания	Условный номер	Адрес (описание местоположения)	Вид разрешенного использования (ВРИ)	Площадь по проекту, кв.м	Примечание
:ЗУ88	:ЗУ88	Российская Федерация, Пермский край, г.о. Добрянский, д. Липово	Для ведения личного подсобного хозяйства	4345	Образование из земель
:ЗУ89	:ЗУ89	Российская Федерация, Пермский край, г.о. Добрянский, д. Липово	Для ведения личного подсобного хозяйства	2618	Образование из земель
:ЗУ90	:ЗУ90	Российская Федерация, Пермский край, г.о. Добрянский, д. Липово	Для ведения личного подсобного хозяйства	2129	Образование путем перераспределения зу 59:18:0520101:47 и земель государственной собственности. ВРИ в соответствии с градостроительным регламентом территориальной зоны Ж4, при условии внесения изменения в границы территориальной зоны Ж4
:ЗУ91	:ЗУ91	Российская Федерация, Пермский край, г.о. Добрянский, д. Липово	Для ведения личного подсобного хозяйства	4438	Образование из земель
:ЗУ92	:ЗУ92	Российская Федерация, Пермский край, г.о. Добрянский, д. Липово	Для ведения личного подсобного хозяйства	1631	Образование из земель
:ЗУ93	:ЗУ93	Российская Федерация, Пермский край, г.о. Добрянский, д. Липово	Для ведения личного подсобного хозяйства	3021	Образование из земель
:ЗУ94	:ЗУ94	Российская Федерация, Пермский край, г.о. Добрянский, д. Липово	Для ведения личного подсобного хозяйства	2549	Образование из земель
:ЗУ95	:ЗУ95	Российская Федерация, Пермский край, г.о. Добрянский, д. Липово	Для ведения личного подсобного хозяйства	2736	Образование путем раздела зу 59:18:0520101:118. ВРИ в соответствии с градостроительным регламентом территориальной зоны Ж4
:ЗУ96	:ЗУ96	Российская Федерация, Пермский край, г.о. Добрянский, д. Липово	Для ведения личного подсобного хозяйства	868	Образование путем раздела зу 59:18:0520101:118. ВРИ в соответствии с градостроительным регламентом территориальной зоны Ж4
:ЗУ97	:ЗУ97	Российская Федерация, Пермский край, г.о. Добрянский, д. Липово	Для ведения личного подсобного хозяйства	3145	Образование из земель
:ЗУ98	:ЗУ98	Российская Федерация, Пермский край, г.о. Добрянский, д. Липово	Для ведения личного подсобного хозяйства	2270	Образование из земель. ВРИ в соответствии с градостроительным регламентом территориальной зоны Ж4, при условии внесения изменения в границы территориальной зоны Ж4
:ЗУ99	:ЗУ99	Российская Федерация, Пермский край, г.о. Добрянский, д. Липово	Для ведения личного подсобного хозяйства	4678	Образование путем перераспределения зу 59:18:0520101:28 и земель государственной собственности. ВРИ в соответствии с градостроительным регламентом территориальной зоны Ж4, при условии внесения изменения в границы территориальной зоны Ж4

60

Номер земельного участка в соответствии с чертежом межевания	Условный номер	Адрес (описание местоположения)	Вид разрешенного использования (ВРИ)	Площадь по проекту, кв.м	Примечание
:ЗУ100	:ЗУ100	Российская Федерация, Пермский край, г.о. Добрянский, д. Липово	Для ведения личного подсобного хозяйства	2844	Образование из земель. ВРИ в соответствии с градостроительным регламентом территориальной зоны Ж4, при условии внесения изменения в границы территориальной зоны Ж4
:ЗУ101	:ЗУ101	Российская Федерация, Пермский край, г.о. Добрянский, д. Липово	Для ведения личного подсобного хозяйства	3971	Образование из земель. ВРИ в соответствии с градостроительным регламентом территориальной зоны Ж4, при условии внесения изменения в границы территориальной зоны Ж4
:ЗУ102	:ЗУ102	Российская Федерация, Пермский край, г.о. Добрянский, д. Липово	Земельные участки (территории) общего пользования	14218	Образование из земель
:ЗУ103	:ЗУ103	Российская Федерация, Пермский край, г.о. Добрянский, д. Липово	Для ведения личного подсобного хозяйства	1239	Образование из земель
:ЗУ104	:ЗУ104	Российская Федерация, Пермский край, г.о. Добрянский, д. Липово	Для ведения личного подсобного хозяйства	1245	Образование из земель
:ЗУ105	:ЗУ105	Российская Федерация, Пермский край, г.о. Добрянский, д. Липово	Для ведения личного подсобного хозяйства	1933	Образование путем перераспределения зу 59:18:0520101:230 и земель государственной собственности
:ЗУ106	:ЗУ106	Российская Федерация, Пермский край, г.о. Добрянский, д. Липово	Для ведения личного подсобного хозяйства	223	Образование из земель
:ЗУ107	:ЗУ107	Российская Федерация, Пермский край, г.о. Добрянский, д. Липово	Для ведения личного подсобного хозяйства	1906	Образование путем перераспределения зу 59:18:0520101:153 и земель государственной собственности
:ЗУ108	:ЗУ108	Российская Федерация, Пермский край, г.о. Добрянский, д. Липово	Для ведения личного подсобного хозяйства	1897	Образование из земель
:ЗУ109	:ЗУ109	Российская Федерация, Пермский край, г.о. Добрянский, д. Липово	Для ведения личного подсобного хозяйства	2472	Образование путем перераспределения зу 59:18:0520101:1202 и земель государственной собственности
:ЗУ110	:ЗУ110	Российская Федерация, Пермский край, г.о. Добрянский, д. Липово	Для ведения личного подсобного хозяйства	2663	Образование из земель
:ЗУ111	:ЗУ111	Российская Федерация, Пермский край, г.о. Добрянский, д. Липово	Для ведения личного подсобного хозяйства	970	Образование из земель
:ЗУ112	:ЗУ112	Российская Федерация, Пермский край, г.о. Добрянский, д. Липово	Для ведения личного подсобного хозяйства	1472	Образование из земель

61



Номер земельного участка в соответствии с чертежом межевания	Условный номер	Адрес (описание местоположения)	Вид разрешенного использования (ВРИ)	Площадь по проекту, кв.м	Примечание
:ЗУ169	:ЗУ169	Российская Федерация, Пермский край, г.о. Добрянский, д. Липово	Деловое управление	989	Образование из земель. ВРИ в соответствии с градостроительным регламентом территориальной зоны ОД1, при условии внесения изменения в границы территориальной зоны ОД1
:ЗУ170	:ЗУ170	Российская Федерация, Пермский край, г.о. Добрянский, д. Липово	Для ведения личного подсобного хозяйства	1225	Образование путем перераспределения зу 59:18:0520101:1389 и земель государственной собственности
:ЗУ171	:ЗУ171	Российская Федерация, Пермский край, г.о. Добрянский, д. Липово	Для ведения личного подсобного хозяйства	1481	Образование из земель
:ЗУ172	:ЗУ172	Российская Федерация, Пермский край, г.о. Добрянский, д. Липово	Для ведения личного подсобного хозяйства	1441	Образование из земель. ВРИ в соответствии с градостроительным регламентом территориальной зоны Ж4, при условии внесения изменения в границы территориальной зоны Ж4
:ЗУ173	:ЗУ173	Российская Федерация, Пермский край, г.о. Добрянский, д. Липово	Для ведения личного подсобного хозяйства	2199	Образование путем перераспределения зу 59:18:0520101:1381 и земель государственной собственности. ВРИ в соответствии с градостроительным регламентом территориальной зоны Ж1
:ЗУ174	:ЗУ174	Российская Федерация, Пермский край, г.о. Добрянский, д. Липово	Для ведения личного подсобного хозяйства	2176	Образование путем перераспределения зу 59:18:0520101:34 и земель государственной собственности. ВРИ в соответствии с градостроительным регламентом территориальной зоны Ж4, при условии внесения изменения в границы территориальной зоны Ж4
:ЗУ175	:ЗУ175	Российская Федерация, Пермский край, г.о. Добрянский, д. Липово	Для ведения личного подсобного хозяйства	1734	Образование из земель
:ЗУ176	:ЗУ176	Российская Федерация, Пермский край, г.о. Добрянский, д. Липово	Для ведения личного подсобного хозяйства	1228	Образование из земель
:ЗУ177	:ЗУ177	Российская Федерация, Пермский край, г.о. Добрянский, д. Липово	Для ведения личного подсобного хозяйства	2898	Образование путем перераспределения зу 59:18:0520101:1267 и земель государственной собственности. ВРИ в соответствии с градостроительным регламентом территориальной зоны Ж4, при условии внесения изменения в границы территориальной зоны Ж4
:ЗУ178	:ЗУ178	Российская Федерация, Пермский край, г.о. Добрянский, д. Липово	Для ведения личного подсобного хозяйства	2303	Образование из земель

66

Номер земельного участка в соответствии с чертежом межевания	Условный номер	Адрес (описание местоположения)	Вид разрешенного использования (ВРИ)	Площадь по проекту, кв.м	Примечание
:ЗУ179	:ЗУ179	Российская Федерация, Пермский край, г.о. Добрянский, д. Липово	Для ведения личного подсобного хозяйства	3021	Образование из земель
:ЗУ180	:ЗУ180	Российская Федерация, Пермский край, г.о. Добрянский, д. Липово	Для ведения личного подсобного хозяйства	3890	Образование путем перераспределения зу 59:18:0520101:49 и земель государственной собственности. ВРИ в соответствии с градостроительным регламентом территориальной зоны Ж4, при условии внесения изменения в границы территориальной зоны Ж4

1.1.7. Перечень и сведения о площади и виде разрешенного использования образуемых земельных участков, отнесенных к территориям общего пользования

Таблица 6

Номер земельного участка в соответствии с чертежом межевания	Условный номер	Адрес (описание местоположения)	Вид разрешенного использования (ВРИ)	Площадь по проекту, кв.м	Примечание
:ЗУ1	:ЗУ1	Российская Федерация, Пермский край, г.о. Добрянский, д. Липово	Благоустройство территории	49193	Образование из земель
:ЗУ7	:ЗУ7	Российская Федерация, Пермский край, г.о. Добрянский, д. Липово	Улично-дорожная сеть	9986	Образование из земель
:ЗУ15	:ЗУ15	Российская Федерация, Пермский край, г.о. Добрянский, д. Липово	Улично-дорожная сеть	10658	Образование из земель
:ЗУ16	:ЗУ16	Российская Федерация, Пермский край, г.о. Добрянский, д. Липово	Улично-дорожная сеть	15752	Образование из земель
:ЗУ17	:ЗУ17	Российская Федерация, Пермский край, г.о. Добрянский, д. Липово	Улично-дорожная сеть	2172	Образование из земель
:ЗУ18	:ЗУ18	Российская Федерация, Пермский край, г.о. Добрянский, д. Липово	Улично-дорожная сеть	4757	Образование из земель
:ЗУ19	:ЗУ19	Российская Федерация, Пермский край, г.о. Добрянский, д. Липово	Улично-дорожная сеть	3029	Образование из земель

67



Номер земельного участка в соответствии с чертежом межевания	Условный номер	Адрес (описание местоположения)	Вид разрешенного использования (ВРИ)	Площадь по проекту, кв.м	Примечание
:ЗУ58	:ЗУ58	Российская Федерация, Пермский край, г.о. Добрянский, д. Липово	Земельные участки (территории) общего пользования	7356	Образование из земель
:ЗУ64	:ЗУ64	Российская Федерация, Пермский край, г.о. Добрянский, д. Липово	Земельные участки (территории) общего пользования	11984	Образование из земель
:ЗУ65	:ЗУ65	Российская Федерация, Пермский край, г.о. Добрянский, д. Липово	Земельные участки (территории) общего пользования	17713	Образование из земель. Многоконтурный участок
:ЗУ66	:ЗУ66	Российская Федерация, Пермский край, г.о. Добрянский, д. Липово	Земельные участки (территории) общего пользования	4731	Образование из земель
:ЗУ67	:ЗУ67	Российская Федерация, Пермский край, г.о. Добрянский, д. Липово	Земельные участки (территории) общего пользования	7137	Образование из земель
:ЗУ72	:ЗУ72	Российская Федерация, Пермский край, г.о. Добрянский, д. Липово	Земельные участки (территории) общего пользования	10522	Образование из земель
:ЗУ73	:ЗУ73	Российская Федерация, Пермский край, г.о. Добрянский, д. Липово	Земельные участки (территории) общего пользования	3402	Образование из земель
:ЗУ75	:ЗУ75	Российская Федерация, Пермский край, г.о. Добрянский, д. Липово	Благоустройство территории	20037	Образование из земель. Многоконтурный участок
:ЗУ76	:ЗУ76	Российская Федерация, Пермский край, г.о. Добрянский, д. Липово	Благоустройство территории	41491	Образование из земель
:ЗУ78	:ЗУ78	Российская Федерация, Пермский край, г.о. Добрянский, д. Липово	Улично-дорожная сеть	13371	Образование из земель
:ЗУ79	:ЗУ79	Российская Федерация, Пермский край, г.о. Добрянский, д. Липово	Улично-дорожная сеть	18280	Образование из земель
:ЗУ80	:ЗУ80	Российская Федерация, Пермский край, г.о. Добрянский, д. Липово	Улично-дорожная сеть	8706	Образование из земель
:ЗУ81	:ЗУ81	Российская Федерация, Пермский край, г.о. Добрянский, д. Липово	Улично-дорожная сеть	29917	Образование из земель
:ЗУ82	:ЗУ82	Российская Федерация, Пермский край, г.о. Добрянский, д. Липово	Благоустройство территории	14053	Образование из земель

68

Номер земельного участка в соответствии с чертежом межевания	Условный номер	Адрес (описание местоположения)	Вид разрешенного использования (ВРИ)	Площадь по проекту, кв.м	Примечание
:ЗУ83	:ЗУ83	Российская Федерация, Пермский край, г.о. Добрянский, д. Липово	Благоустройство территории	22164	Образование из земель
:ЗУ85	:ЗУ85	Российская Федерация, Пермский край, г.о. Добрянский, д. Липово	Земельные участки (территории) общего пользования	5175	Образование из земель
:ЗУ102	:ЗУ102	Российская Федерация, Пермский край, г.о. Добрянский, д. Липово	Земельные участки (территории) общего пользования	14218	Образование из земель

69



1.1.8. Целевое назначение лесов

Границы лесничеств, участковых лесничеств, лесных кварталов, лесотаксационных выделов или частей лесотаксационных выделов на чертежах материалов по обоснованию проекта межевания территории не отображены в связи с тем, что границы проектирования (населенного пункта) расположены вне лесного массива.

1.1.9. Основные технико-экономические показатели проекта межевания

Таблица 7

№п/п	Наименование показателей	Ед. изм.	Количество
1	Территория в границах проектирования	га	128,12
2	Территории (земельные участки) подлежащие межеванию в т.ч.	га	128,12
2.1	формируемые земельные участки	га	114,01
		шт	180
2.1.1	Земельные участки (территории) общего пользования	га	34,58
		шт	24

1.1.10. Сведения о границах территории, в отношении которой утвержден проект межевания

В отношении проектируемой территории проект межевания ранее не утверждался. Перечень координат характерных точек границ территории, в отношении которой подготовлен проект межевания территории, приведены в таблице 8.

Таблица 8

№ п/п	X	Y
1	577599.90	2234327.30
2	577585.70	2234367.31
3	577584.72	2234369.74
4	577568.10	2234409.50
5	577554.77	2234450.66
6	577539.81	2234496.88
7	577525.49	2234541.10
8	577506.54	2234599.66
9	577482.15	2234675.05
10	577442.40	2234797.90

№ п/п	X	Y
11	577448.55	2234801.83
12	577344.48	2235111.16
13	577344.48	2235111.19
14	577344.48	2235111.16
15	577339.11	2235127.13
16	577338.12	2235129.73
17	577330.89	2235151.24
18	577326.42	2235162.08
19	577316.85	2235166.96
20	577317.18	2235167.77

№ п/п	X	Y
21	577318.34	2235170.68
22	577321.79	2235178.60
23	577313.40	2235203.38
24	577312.83	2235203.20
25	577311.93	2235206.26
26	577305.60	2235226.15
27	577298.78	2235246.73
28	577292.94	2235262.70
29	577284.27	2235286.48
30	577272.59	2235324.70
31	577259.97	2235320.66
32	577257.54	2235328.42
33	577269.81	2235332.75
34	577259.22	2235365.26
35	577257.42	2235372.26
36	577270.94	2235376.04
37	577280.60	2235378.67
38	577390.82	2235409.25
39	577390.98	2235409.31
40	577377.36	2235483.80
41	577377.39	2235483.82
42	577376.00	2235491.11
43	577449.09	2235522.70
44	577444.77	2235531.94
45	577408.71	2235609.97
46	577395.18	2235639.11
47	577391.31	2235647.62
48	577388.01	2235654.68
49	577375.80	2235681.20
50	577364.90	2235704.80
51	577322.40	2235796.81
52	577254.54	2235758.65
53	577237.89	2235749.30
54	577204.50	2235736.10
55	577185.60	2235722.30
56	577158.30	2235761.90
57	577156.29	2235760.70
58	577133.60	2235747.31
59	577124.00	2235741.70
60	577115.36	2235738.98
61	577110.99	2235737.71
62	577100.46	2235734.44

№ п/п	X	Y
63	577087.40	2235730.40
64	576995.49	2235702.10
65	577055.45	2235430.33
66	577058.30	2235417.20
67	577003.47	2235429.61
68	576967.95	2235437.20
69	576953.13	2235440.38
70	576949.95	2235441.05
71	576932.79	2235444.70
72	576916.59	2235448.18
73	576898.26	2235452.09
74	576885.15	2235454.90
75	576863.90	2235459.40
76	576673.34	2235509.50
77	576673.29	2235509.50
78	576662.84	2235510.25
79	576651.12	2235511.06
80	576560.43	2235516.82
81	576556.67	2235517.06
82	576542.16	2235517.94
83	576514.89	2235519.70
84	576514.40	2235489.70
85	576504.23	2235478.18
86	576489.38	2235473.32
87	576478.71	2235481.73
88	576461.40	2235497.29
89	576392.66	2235590.02
90	576341.51	2235626.78
91	576311.94	2235586.82
92	576340.71	2235518.89
93	576400.44	2235404.30
94	576387.66	2235393.91
95	576352.49	2235389.11
96	576236.01	2235429.37
97	576189.65	2235426.97
98	576205.64	2235389.39
99	576303.99	2235362.56
100	576327.18	2235285.02
101	576253.59	2235295.87
102	576265.59	2235239.12
103	576289.29	2235216.13
104	576191.58	2235093.86



№ п/п	X	Y
105	576176.61	2235075.46
106	576175.56	2235074.15
107	576191.99	2235073.76
108	576266.46	2235071.26
109	576320.58	2235069.43
110	576398.51	2235064.15
111	576434.81	2235060.40
112	576484.91	2235085.45
113	576483.86	2235055.60
114	576483.90	2235055.60
115	576486.99	2235023.27
116	576494.30	2234949.04
117	576494.40	2234942.74
118	576495.81	2234927.65
119	576497.82	2234904.64
120	576500.79	2234872.36
121	576505.10	2234822.30
122	576506.90	2234736.70
123	576518.49	2234674.19
124	576525.06	2234632.03
125	576573.03	2234675.50
126	576543.57	2234489.29
127	576548.04	2234451.55
128	576556.53	2234447.90
129	576567.96	2234519.57
130	576581.16	2234492.54
131	576593.88	2234465.71
132	576603.06	2234449.93
133	576607.65	2234440.30
134	576601.14	2234428.30
135	576577.44	2234319.89
136	576594.38	2234280.37
137	576585.33	2234245.36
138	576613.58	2234230.67
139	576570.66	2234098.55
140	576571.80	2234086.13
141	576622.62	2234063.54
142	576651.98	2234068.06
143	576696.02	2234060.15
144	576711.83	2234141.47
145	576740.06	2234135.81
146	576725.37	2234050.00

№ п/п	X	Y
147	576742.32	2234014.99
148	576784.11	2234070.32
149	576812.33	2234148.25
150	576827.01	2234068.06
151	576914.33	2234086.54
152	576915.68	2234220.02
153	576961.31	2234147.83
154	576996.72	2234234.32
155	577021.23	2234196.19
156	577036.22	2234213.21
157	577008.29	2234286.08
158	577027.37	2234293.57
159	577107.39	2234189.45
160	577158.50	2234249.11
161	577051.86	2234422.96
162	577029.39	2234468.59
163	577041.06	2234477.41
164	577085.31	2234452.21
165	577124.55	2234420.36
166	577202.18	2234429.23
167	577196.91	2234460.41
168	577072.29	2234570.05
169	576997.89	2234648.80
170	576871.59	2234807.00
171	576871.59	2234807.00
172	576873.03	2234808.86
173	576881.30	2234819.41
174	576902.58	2234802.34
175	576908.49	2234797.00
176	577017.81	2234681.06
177	577078.43	2234619.77
178	577175.13	2234597.98
179	577205.78	2234545.54
180	577212.57	2234670.16
181	577220.22	2234678.05
182	577226.04	2234683.96
183	577239.41	2234702.78
184	577244.01	2234709.28
185	577244.58	2234738.26
186	577264.91	2234761.99
187	577269.09	2234766.86
188	577316.82	2234764.25



№ п/п	X	Y
189	577319.24	2234764.12
190	577331.90	2234716.70
191	577334.49	2234691.20
192	577331.90	2234635.81
193	577318.91	2234611.00
194	577299.69	2234603.00
195	577309.95	2234540.77
196	577340.60	2234553.02
197	577347.42	2234550.98
198	577345.67	2234536.81
199	577310.25	2234470.06
200	577288.89	2234438.53
201	577268.73	2234408.77
202	577260.93	2234316.71
203	577332.15	2234236.04

№ п/п	X	Y
204	577371.66	2234284.40
205	577421.37	2234388.59
206	577488.39	2234389.58
207	577546.95	2234367.11
208	577552.40	2234318.08
209	577598.70	2234190.05
210	577578.96	2234079.04
211	577610.97	2234057.26
212	577621.86	2234064.07
213	577628.00	2234131.48
214	577630.80	2234182.30
215	577629.00	2234213.71
216	577625.70	2234245.51
217	577618.59	2234272.40
1	577599.90	2234327.30

1.1.10.1. Ведомость координат поворотных точек границ красных линий

Таблица 9

№ п/п	X	Y
1	577049.88	2235229.66
2	577047.18	2235222.59
3	577038.36	2235208.39
4	577029.87	2235213.56
5	577021.91	2235214.69
6	577015.59	2235217.09
7	577006.25	2235202.78
8	577003.05	2235197.44
9	576999.21	2235190.45
10	576973.28	2235205.45
11	576977.58	2235211.55
12	576981.71	2235217.72
13	576990.48	2235229.00
14	576999.72	2235244.70
15	576998.82	2235245.14
16	577002.96	2235253.03
17	577009.94	2235264.43
18	577016.13	2235276.04
19	577018.05	2235279.88
20	577018.80	2235281.32
21	577018.34	2235281.72

№ п/п	X	Y
22	577024.95	2235293.77
23	577025.66	2235294.16
24	577033.77	2235308.20
25	577041.15	2235321.89
26	577046.19	2235330.97
27	577051.19	2235341.09
28	577057.14	2235352.09
29	577065.26	2235368.02
30	577070.43	2235375.97
31	577073.34	2235379.93
32	577091.13	2235388.64
33	577118.67	2235377.02
34	577105.68	2235354.71
35	577101.68	2235346.10
36	577098.12	2235346.31
37	577091.52	2235334.24
38	577094.27	2235332.74
39	577089.42	2235322.81
40	577082.13	2235309.62
41	577077.09	2235312.26
42	577073.18	2235304.61



№ п/п	X	Y
43	577074.35	2235304.03
44	577071.05	2235297.61
45	577069.43	2235298.40
46	577066.26	2235292.03
47	577057.80	2235275.33
48	577060.71	2235272.02
49	577053.83	2235259.27
50	577052.99	2235257.66
51	577048.67	2235259.72
52	577042.19	2235246.38
53	577046.76	2235243.53
54	577053.71	2235239.44
55	577059.14	2235253.73
56	577060.86	2235257.53
57	577066.71	2235268.51
58	577075.94	2235286.01
59	577077.51	2235286.27
60	577089.23	2235308.95
61	577087.76	2235310.69
62	577095.78	2235325.46
63	577098.27	2235328.54
64	577099.58	2235332.23
65	577102.19	2235336.92
66	577123.23	2235369.26
67	577127.85	2235377.14
68	577136.01	2235393.49
69	577171.71	2235393.29
70	577177.89	2235391.93
71	577162.38	2235362.26
72	577157.72	2235353.27
73	577136.21	2235311.18
74	577134.21	2235307.33
75	577129.86	2235299.77
76	577125.44	2235288.62
77	577122.36	2235282.74
78	577114.95	2235268.57
79	577116.42	2235267.83
80	577114.32	2235263.89
81	577104.92	2235247.43
82	577098.30	2235236.27
83	577096.04	2235232.54
84	577089.56	2235220.21

№ п/п	X	Y
85	577088.61	2235220.75
86	577084.02	2235212.02
1	577049.88	2235229.66
1	576424.31	2235427.75
2	576471.68	2235251.08
3	576511.38	2235119.42
4	576678.93	2235169.73
5	576653.33	2235253.61
6	576614.79	2235309.59
7	576589.23	2235371.66
8	576560.01	2235428.87
9	576550.28	2235464.57
1	576542.16	2235517.94
1	576560.43	2235516.80
2	576575.84	2235438.61
3	576605.85	2235381.01
4	576634.26	2235319.75
5	576670.82	2235258.98
6	576695.85	2235172.18
7	576736.95	2235168.31
8	576765.27	2235158.59
9	576789.63	2235148.90
10	576811.10	2235199.15
11	576825.21	2235194.81
12	576842.90	2235189.08
13	576860.85	2235238.12
14	576849.66	2235241.73
15	576838.28	2235245.39
16	576860.18	2235291.25
17	576896.90	2235367.10
1	576932.79	2235444.70
1	576484.91	2235085.45
2	576554.09	2235112.73
3	576625.08	2235132.20
4	576644.81	2235138.08
5	576690.24	2235148.63
6	576718.65	2235149.44
7	576776.40	2235130.18
8	576744.21	2235066.68



№ п/п	X	Y
9	576719.19	2235017.39
10	576697.14	2234964.04
11	576673.61	2234916.98
12	576696.74	2234823.67
13	576642.78	2234777.83
1	576518.49	2234674.19
1	577059.90	2235388.63
2	577043.57	2235397.30
3	577036.17	2235400.70
4	577029.47	2235403.45
5	577025.18	2235404.50
6	577020.42	2235402.07
7	577014.69	2235407.23
8	576991.71	2235418.70
9	576973.22	2235395.89
10	576959.79	2235403.82
11	576955.41	2235406.42
12	576948.56	2235399.25
13	576943.01	2235391.15
14	576935.82	2235378.10
15	576932.34	2235380.27
16	576926.60	2235370.40
17	576923.13	2235363.79
18	576914.33	2235345.85
19	576907.01	2235329.39
20	576899.58	2235312.13
21	576890.04	2235289.78
22	576879.47	2235262.60
23	576870.66	2235243.82
24	576862.79	2235227.59
25	576857.18	2235215.99
26	576861.29	2235213.82
27	576854.52	2235193.52
28	576865.76	2235187.27
29	576856.62	2235169.90
30	576850.62	2235158.41
31	576847.74	2235159.88
32	576840.60	2235148.25
33	576837.98	2235142.31
34	576836.76	2235137.78
35	576866.97	2235124.30

№ п/п	X	Y
36	576870.93	2235127.94
37	576905.54	2235110.14
38	576914.54	2235126.28
39	576918.56	2235132.49
40	576930.06	2235152.98
41	576940.47	2235171.52
42	576943.82	2235178.25
43	576953.93	2235196.90
44	576966.54	2235219.13
45	576978.38	2235241.09
46	576990.36	2235263.62
47	576999.45	2235279.88
48	577009.46	2235298.04
49	577013.91	2235306.41
50	577017.38	2235312.34
51	577018.61	2235311.86
52	577020.45	2235315.76
53	577019.16	2235316.40
54	577024.07	2235326.14
55	577026.24	2235329.66
56	577030.05	2235336.49
57	577031.96	2235339.07
58	577032.30	2235338.84
59	577034.22	2235342.29
60	577034.73	2235343.30
61	577042.55	2235358.10
62	577044.29	2235361.51
63	577052.99	2235377.02
1	577059.90	2235388.63
1	576861.18	2235098.66
2	576851.46	2235103.69
3	576836.97	2235104.42
4	576800.91	2235120.38
5	576788.46	2235112.09
6	576783.87	2235114.28
7	576777.66	2235103.21
8	576778.25	2235102.74
9	576769.05	2235084.37
10	576775.05	2235081.44
11	576765.90	2235062.41
12	576756.60	2235044.63



№ п/п	X	Y
13	576753.47	2235039.44
14	576751.17	2235040.49
15	576746.60	2235043.00
16	576737.64	2235023.45
17	576741.11	2235021.32
18	576727.98	2234993.86
19	576724.65	2234986.63
20	576709.34	2234953.18
21	576688.37	2234912.92
22	576751.19	2234873.26
23	576777.65	2234909.72
24	576802.28	2234950.72
25	576801.47	2234951.63
26	576817.10	2234978.57
27	576830.58	2235002.05
28	576842.09	2235021.01
29	576843.50	2235023.45
30	576845.43	2235022.42
31	576855.08	2235040.18
32	576861.50	2235052.30
33	576859.55	2235053.36
34	576861.32	2235056.57
35	576863.13	2235060.07
36	576865.61	2235064.96
37	576867.53	2235064.21
38	576874.20	2235076.99
39	576880.92	2235089.29
1	576861.18	2235098.66
1	576567.96	2234519.57
2	576586.82	2234624.05
3	576626.24	2234550.64
4	576640.44	2234524.25
5	576654.33	2234498.59
6	576693.27	2234426.45
7	576643.02	2234446.72
1	576603.06	2234449.93
1	576811.05	2234430.34
2	576779.99	2234429.38
3	576708.17	2234424.23
4	576698.76	2234441.89

№ п/п	X	Y
5	576681.21	2234474.83
6	576662.94	2234509.12
7	576644.96	2234542.88
8	576626.43	2234577.70
9	576607.95	2234612.44
10	576590.48	2234645.26
11	576595.19	2234698.24
12	576636.83	2234737.42
13	576658.35	2234698.70
14	576679.26	2234662.31
15	576699.53	2234626.61
16	576719.28	2234591.89
17	576739.11	2234556.97
18	576758.19	2234523.31
19	576777.63	2234489.14
1	576811.05	2234430.34
1	576606.77	2234439.40
2	576639.30	2234437.30
3	576683.25	2234419.54
4	576696.12	2234414.26
5	576743.64	2234412.38
6	576779.99	2234419.15
7	576820.43	2234420.68
8	576872.13	2234433.34
9	576934.89	2234455.45
10	576999.42	2234497.42
11	577029.39	2234468.59
12	577041.06	2234477.41
13	576997.82	2234531.00
14	576916.83	2234646.86
15	576876.84	2234702.03
16	576826.49	2234771.81
17	576818.19	2234798.53
18	576815.90	2234805.73
19	576810.00	2234833.00
20	576810.48	2234867.72
21	576818.96	2234888.83
22	576837.93	2234880.07
23	576859.61	2234862.07
24	576861.42	2234864.11
25	576916.89	2234840.59



№ п/п	X	Y
26	576940.34	2234829.89
27	576978.72	2234804.08
28	577013.22	2234775.28
29	577031.96	2234759.24
30	577058.79	2234735.44
31	577105.43	2234686.06
32	577119.30	2234681.57
33	577136.96	2234667.64
34	577138.11	2234667.34
35	577142.82	2234669.21
36	577152.39	2234659.60
37	577155.75	2234654.98
38	577158.17	2234650.81
1	577165.17	2234638.76
1	577151.75	2234690.50
2	577143.80	2234684.54
3	577139.51	2234686.39
4	577136.01	2234687.96
5	577123.14	2234695.25
6	577109.58	2234703.22
7	577099.98	2234711.05
8	577062.60	2234747.74
9	577039.11	2234767.57
10	577032.45	2234776.46
11	577036.19	2234781.61
12	577033.35	2234792.03
13	577037.73	2234802.64
14	577047.59	2234814.25
15	577059.59	2234820.88
16	577072.95	2234822.63
17	577052.69	2234839.87
18	577050.38	2234842.06
19	577063.08	2234883.91
20	577097.97	2234862.83
21	577104.05	2234855.89
22	577109.39	2234848.64
1	577137.80	2234806.60
1	577153.13	2234826.92
2	577139.37	2234846.68
3	577111.71	2234870.48

№ п/п	X	Y
4	577100.16	2234877.29
5	577102.62	2234882.32
6	577070.69	2234894.09
7	577084.50	2234928.68
8	577100.84	2234969.60
9	577136.31	2234952.49
10	577122.38	2234912.72
1	577132.59	2234908.90
1	577039.17	2234839.51
2	577036.71	2234825.80
3	577031.82	2234814.98
4	577021.89	2234796.64
5	577018.74	2234796.14
6	577001.85	2234806.07
7	576988.79	2234818.67
8	576986.94	2234820.91
9	576968.57	2234841.49
10	576966.80	2234844.59
11	576961.55	2234835.80
12	576938.79	2234848.75
13	576938.49	2234848.30
14	576896.16	2234863.70
15	576875.79	2234870.62
16	576856.01	2234881.19
17	576861.18	2234895.85
18	576862.20	2234895.64
19	576864.75	2234901.91
20	576862.71	2234902.75
21	576865.56	2234909.42
22	576868.05	2234908.16
23	576881.30	2234933.57
24	576890.13	2234951.48
25	576893.04	2234955.43
26	576896.06	2234959.51
27	576897.57	2234960.44
28	576904.32	2234958.80
29	576917.57	2234954.74
30	576956.75	2234939.27
31	576958.29	2234938.72
32	576988.26	2234991.10
33	577012.29	2235032.68



№ п/п	X	Y
34	577041.29	2235017.54
35	577045.40	2235025.60
36	577056.41	2235019.94
37	577050.14	2235005.93
38	577077.54	2234992.93
39	577065.38	2234958.28
40	577055.73	2234931.97
41	577047.23	2234910.32
42	577038.02	2234885.35
43	577037.64	2234873.69
44	577028.04	2234860.94
45	577023.14	2234857.25
1	577039.17	2234839.51
1	576999.48	2235049.12
2	576988.44	2235053.95
3	576963.90	2235062.41
4	576941.13	2235071.17
5	576935.70	2235073.81
6	576933.00	2235072.67
7	576929.46	2235070.57
8	576910.38	2235081.56
9	576894.09	2235078.85
10	576884.76	2235065.05
11	576873.17	2235047.24
12	576872.34	2235046.19
13	576871.61	2235044.93
14	576860.78	2235025.63
15	576847.35	2235001.33
16	576837.50	2234982.52
17	576836.16	2234983.18
18	576827.70	2234968.57
19	576817.62	2234951.30
20	576804.92	2234929.49
21	576804.93	2234925.76
22	576802.89	2234921.89
23	576802.01	2234921.30
24	576795.03	2234908.75
25	576818.07	2234895.55
26	576841.77	2234909.50
27	576848.24	2234911.36
28	576856.20	2234920.46

№ п/п	X	Y
29	576862.13	2234917.67
30	576873.00	2234937.49
31	576883.46	2234951.77
32	576889.58	2234962.46
33	576900.59	2234973.25
34	576902.27	2234976.17
35	576919.01	2234964.04
36	576931.59	2234958.13
37	576935.79	2234957.21
38	576943.47	2234956.24
39	576949.49	2234956.09
40	576956.18	2234967.52
41	576963.60	2234979.94
42	576961.38	2234987.32
43	576958.53	2234989.33
44	576947.30	2234996.48
45	576924.39	2235009.46
46	576926.52	2235011.80
47	576929.25	2235018.43
48	576933.96	2235014.65
49	576936.99	2235011.27
50	576951.06	2235002.20
51	576959.19	2234998.13
52	576965.01	2234998.96
53	576977.45	2235013.36
54	576979.08	2235016.27
55	576980.46	2235015.70
56	576993.26	2235037.72
1	576999.48	2235049.12
1	577005.18	2235062.24
2	576962.66	2235082.51
3	576918.66	2235104.05
4	576923.55	2235113.57
5	576926.66	2235118.54
6	576934.89	2235132.05
7	576933.78	2235132.76
8	576941.76	2235145.73
9	576951.00	2235162.13
10	576953.48	2235166.70
11	576960.15	2235178.78
12	576961.80	2235181.42



№ п/п	X	Y
13	576968.19	2235193.03
14	576971.01	2235197.63
15	576996.84	2235183.29
16	577000.19	2235181.51
17	577008.56	2235177.23
18	577008.30	2235176.65
19	577012.43	2235174.79
20	577016.49	2235172.93
21	577019.37	2235171.56
22	577025.43	2235168.73
23	577030.83	2235166.00
24	577031.79	2235167.62
25	577038.36	2235163.72
26	577046.37	2235156.91
27	577052.49	2235152.80
28	577053.29	2235152.29
29	577046.61	2235139.09
30	577035.96	2235119.68
31	577035.24	2235120.13
32	577027.77	2235105.62
33	577025.69	2235101.53
34	577019.27	2235089.74
35	577011.75	2235075.31
36	577009.01	2235070.18
1	577005.18	2235062.24
1	577053.36	2235154.39
2	577047.51	2235158.26
3	577039.50	2235165.59
4	577035.69	2235167.90
5	577028.84	2235170.92
6	577015.94	2235177.97
7	577010.99	2235179.50
8	577000.95	2235184.00
9	577007.19	2235196.61
10	577021.46	2235190.43
11	577021.92	2235191.41
12	577029.24	2235206.05
13	577040.88	2235200.71
14	577043.49	2235198.85
15	577070.28	2235182.27
16	577068.02	2235177.74

№ п/п	X	Y
17	577061.57	2235169.66
18	577054.47	2235156.40
1	577053.36	2235154.39
1	577049.88	2235229.66
2	577047.18	2235222.59
3	577038.36	2235208.39
4	577029.87	2235213.56
5	577021.91	2235214.69
6	577015.59	2235217.09
7	577006.25	2235202.78
8	577003.05	2235197.44
9	576999.21	2235190.45
10	576973.28	2235205.45
11	576977.58	2235211.55
12	576981.71	2235217.72
13	576990.48	2235229.00
14	576999.72	2235244.70
15	576998.82	2235245.14
16	577002.96	2235253.03
17	577009.94	2235264.43
18	577016.13	2235276.04
19	577018.05	2235279.88
20	577018.80	2235281.32
21	577018.34	2235281.72
22	577024.95	2235293.77
23	577025.66	2235294.16
24	577033.77	2235308.20
25	577041.15	2235321.89
26	577046.19	2235330.97
27	577051.19	2235341.09
28	577057.14	2235352.09
29	577065.26	2235368.02
30	577070.43	2235375.97
31	577073.34	2235379.93
32	577091.13	2235388.64
33	577118.67	2235377.02
34	577105.68	2235354.71
35	577101.68	2235346.10
36	577098.12	2235346.31
37	577091.52	2235334.24
38	577094.27	2235332.74



№ п/п	X	Y
39	577089.42	2235322.81
40	577082.13	2235309.62
41	577077.09	2235312.26
42	577073.18	2235304.61
43	577074.35	2235304.03
44	577071.05	2235297.61
45	577069.43	2235298.40
46	577066.26	2235292.03
47	577057.80	2235275.33
48	577060.71	2235272.02
49	577053.83	2235259.27
50	577052.99	2235257.66
51	577048.67	2235259.72
52	577042.19	2235246.38
53	577046.76	2235243.53
54	577053.71	2235239.44
55	577059.14	2235253.73
56	577060.86	2235257.53
57	577066.71	2235268.51
58	577075.94	2235286.01
59	577077.51	2235286.27
60	577089.23	2235308.95
61	577087.76	2235310.69
62	577095.78	2235325.46
63	577098.27	2235328.54
64	577099.58	2235332.23
65	577102.19	2235336.92
66	577123.23	2235369.26
67	577127.85	2235377.14
68	577136.01	2235393.49
69	577171.71	2235393.29
70	577177.89	2235391.93
71	577162.38	2235362.26
72	577157.72	2235353.27
73	577136.21	2235311.18
74	577134.21	2235307.33
75	577129.86	2235299.77
76	577125.44	2235288.62
77	577122.36	2235282.74
78	577114.95	2235268.57
79	577116.42	2235267.83
80	577114.32	2235263.89

№ п/п	X	Y
81	577104.92	2235247.43
82	577098.30	2235236.27
83	577096.04	2235232.54
84	577089.56	2235220.21
85	577088.61	2235220.75
86	577084.02	2235212.02
1	577049.88	2235229.66
1	577053.03	2235040.19
2	577027.70	2235052.93
3	577053.54	2235104.29
4	577066.10	2235128.86
5	577074.27	2235143.86
6	577081.92	2235159.22
7	577094.04	2235177.67
8	577113.57	2235214.61
9	577147.17	2235275.78
10	577159.73	2235298.00
11	577183.16	2235340.54
12	577193.16	2235358.93
13	577212.21	2235347.68
14	577217.31	2235343.97
15	577219.71	2235341.95
16	577221.56	2235339.26
17	577224.83	2235333.65
18	577228.58	2235323.96
19	577230.53	2235312.58
20	577230.50	2235304.03
21	577228.29	2235287.05
22	577218.87	2235287.93
23	577211.90	2235271.01
24	577213.47	2235270.37
25	577203.09	2235248.35
26	577176.09	2235261.40
27	577161.12	2235233.83
28	577173.57	2235224.62
29	577166.04	2235210.37
30	577192.28	2235194.92
31	577175.85	2235167.08
32	577171.43	2235169.63
33	577163.16	2235174.41
34	577159.95	2235176.45



№ п/п	X	Y
35	577150.88	2235182.20
36	577148.54	2235177.89
37	577142.52	2235167.06
38	577121.21	2235177.82
39	577113.98	2235166.66
40	577118.81	2235163.97
41	577150.20	2235144.34
42	577162.29	2235137.35
43	577144.05	2235105.62
44	577136.15	2235110.51
45	577133.94	2235107.23
46	577129.59	2235099.85
47	577122.66	2235103.72
48	577119.51	2235104.65
49	577116.93	2235104.92
50	577114.62	2235101.87
51	577109.73	2235103.07
52	577095.21	2235110.56
53	577091.52	2235103.63
54	577086.90	2235101.60
55	577084.86	2235100.67
56	577081.53	2235100.30
1	577077.99	2235090.50
1	577053.03	2235040.19
1	577078.04	2235090.47
1	577124.51	2235005.74
2	577137.99	2235038.15
3	577145.31	2235054.67
4	577156.29	2235076.75
5	577165.26	2235102.82
6	577179.93	2235132.85
7	577180.56	2235136.45
8	577180.07	2235136.66
9	577191.18	2235162.91
10	577192.01	2235162.73
11	577203.23	2235187.99
12	577218.08	2235184.78
13	577218.20	2235154.15
14	577216.65	2235146.89
15	577211.90	2235141.31

№ п/п	X	Y
16	577206.08	2235126.10
17	577209.18	2235124.82
18	577208.73	2235122.39
19	577214.45	2235120.37
20	577213.53	2235114.73
21	577222.04	2235110.65
22	577218.99	2235099.88
23	577210.04	2235083.53
24	577206.87	2235077.74
25	577209.81	2235076.85
26	577213.43	2235075.76
27	577214.57	2235065.87
28	577214.36	2235051.70
29	577213.32	2235041.26
30	577190.63	2235049.01
31	577188.30	2235045.29
32	577193.49	2235042.20
33	577195.50	2235014.33
34	577193.76	2235008.36
35	577190.28	2234997.16
36	577182.68	2234978.29
37	577166.97	2234986.21
38	577163.82	2234987.80
39	577157.76	2234990.87
40	577155.44	2234991.08
41	577153.53	2234991.82
42	577141.19	2234997.58
1	577141.80	2234999.17
1	577141.80	2234999.17
1	577124.51	2235005.74
1	577338.12	2235129.73
2	577328.12	2235128.68
3	577307.03	2235125.53
4	577297.08	2235123.88
5	577293.36	2235124.09
6	577276.02	2235122.74
7	577270.34	2235124.09
8	577268.40	2235128.54
9	577264.89	2235145.27
10	577260.92	2235161.05



№ п/п	X	Y
11	577254.72	2235188.80
12	577253.09	2235197.74
13	577250.73	2235209.62
14	577247.67	2235220.99
15	577245.24	2235230.60
16	577242.99	2235241.60
17	577243.56	2235255.79
18	577239.54	2235273.26
19	577236.78	2235313.25
20	577235.03	2235325.78
21	577229.21	2235339.38
22	577222.26	2235351.89
23	577208.51	2235375.34
24	577232.34	2235402.76
25	577252.70	2235362.90
1	577259.22	2235365.26
1	577584.72	2234369.74
2	577501.05	2234398.40
3	577493.46	2234432.78
4	577483.59	2234477.38
5	577472.49	2234492.06
6	577464.06	2234520.35
7	577452.15	2234563.18
8	577455.96	2234599.66
9	577453.61	2234691.70
1	577482.15	2234675.05
1	577489.70	2234401.18
2	577483.44	2234431.73
3	577474.04	2234473.69
4	577443.90	2234505.95
5	577434.39	2234503.97
6	577394.97	2234451.61
7	577358.51	2234407.75
8	577342.32	2234388.67
9	577327.89	2234402.11
10	577366.26	2234433.20
11	577394.25	2234463.34
12	577422.00	2234518.91
13	577318.91	2234611.00
14	577331.90	2234635.81

№ п/п	X	Y
15	577334.49	2234691.20
16	577331.90	2234716.70
17	577319.24	2234764.12
18	577316.82	2234764.25
19	577296.63	2234789.41
20	577287.69	2234831.36
21	577285.62	2234841.32
22	577275.27	2234857.27
23	577274.52	2234888.83
24	577279.73	2234904.16
25	577276.35	2234916.41
26	577270.22	2234918.56
27	577268.85	2234924.38
1	577261.49	2234989.97
1	577407.68	2234856.65
2	577377.03	2234855.59
3	577359.72	2234860.79
4	577355.40	2234875.85
5	577354.10	2234919.85
6	577348.65	2234945.69
7	577348.44	2234959.15
8	577347.44	2234991.76
9	577373.00	2234996.12
10	577378.86	2234989.90
11	577392.24	2234944.07
12	577397.76	2234920.97
1	577404.60	2234896.18
1	577407.68	2234856.65
1	577404.60	2234896.18
1	577349.01	2234878.99
2	577349.16	2234872.91
3	577347.45	2234869.96
4	577341.35	2234869.12
5	577340.67	2234872.22
6	577332.09	2234871.76
7	577326.56	2234872.34
8	577320.93	2234874.34
9	577317.90	2234878.16
10	577314.33	2234894.54



№ п/п	X	Y
11	577312.35	2234912.44
12	577292.75	2234908.75
13	577281.87	2234920.70
14	577274.82	2234937.56
15	577270.98	2234963.62
16	577274.52	2234967.13
17	577269.92	2234991.19
18	577268.19	2235004.12
19	577278.65	2235005.29
20	577320.48	2235011.11
21	577329.69	2235012.38
22	577336.41	2234977.87
23	577344.03	2234941.39
24	577349.97	2234896.19
1	577349.01	2234878.99
1	577429.86	2234534.32
2	577407.03	2234550.71
3	577401.96	2234556.22
4	577382.75	2234575.46
5	577378.53	2234580.44
6	577352.16	2234601.43
7	577337.61	2234614.46
8	577337.31	2234621.74
9	577338.51	2234628.40
10	577344.05	2234640.05
11	577345.89	2234699.50
12	577344.51	2234712.68
13	577340.52	2234726.02
14	577334.55	2234753.29
15	577331.79	2234761.10
16	577324.74	2234767.85
17	577313.85	2234793.91
18	577312.29	2234810.51
19	577304.37	2234811.32
20	577303.44	2234819.32
21	577306.40	2234819.92
22	577302.89	2234844.31
23	577316.52	2234847.37
24	577330.83	2234844.74
25	577351.10	2234844.01
26	577384.50	2234835.88

№ п/п	X	Y
27	577386.48	2234816.74
28	577382.66	2234802.64
29	577380.81	2234796.67
30	577394.24	2234795.41
31	577395.44	2234811.07
32	577397.30	2234824.06
33	577400.16	2234832.68
34	577404.24	2234833.99
35	577416.68	2234830.00
36	577429.01	2234827.12
37	577432.16	2234814.61
38	577435.04	2234794.21
39	577437.36	2234777.89
40	577436.79	2234773.90
41	577438.28	2234764.99
42	577438.59	2234743.03
43	577435.53	2234724.94
44	577434.30	2234709.46
45	577437.32	2234707.10
46	577435.53	2234659.36
47	577432.77	2234657.21
48	577435.83	2234609.41
49	577436.64	2234566.96
1	577429.86	2234534.32
1	577287.69	2234831.36
2	577269.45	2234821.10
3	577247.55	2234838.11
4	577229.76	2234859.25
5	577229.16	2234889.14
6	577222.86	2234904.01
7	577225.32	2234909.68
8	577217.97	2234928.22
9	577226.09	2234989.66
1	577261.49	2234989.97
1	576712.50	2234803.09
2	576721.05	2234788.49
3	576758.01	2234815.93
4	576744.87	2234838.19
5	576783.30	2234868.56
6	576792.92	2234843.26



№ п/п	X	Y
7	576800.06	2234818.63
8	576821.64	2234764.42
9	576855.48	2234716.36
10	576886.71	2234671.99
11	576900.47	2234652.10
12	576916.97	2234629.00
13	576945.90	2234587.90
14	576973.49	2234548.72
15	576988.32	2234527.63
16	576990.44	2234502.19
17	576935.42	2234467.57
18	576910.77	2234507.50
19	576885.98	2234547.68
20	576860.33	2234589.25
21	576845.46	2234613.79
22	576834.65	2234606.42
23	576838.56	2234599.96
24	576858.26	2234568.25

№ п/п	X	Y
25	576877.65	2234536.99
26	576897.26	2234505.41
27	576924.02	2234462.30
28	576869.34	2234443.21
29	576824.67	2234432.26
30	576811.47	2234455.63
31	576794.78	2234485.21
32	576777.36	2234516.09
33	576759.60	2234547.43
34	576741.69	2234579.06
35	576723.12	2234612.20
36	576704.55	2234645.12
37	576685.65	2234678.65
38	576666.99	2234711.68
39	576647.22	2234746.73
1	576712.50	2234803.09

1.1.10.2. Ведомость координат поворотных точек границ формируемых и изменяемых земельных участков

Таблица 10

№ п/п	X	Y
:ЗУ1, площадь 49193 кв.м		
1	577621.86	2234064.07
2	577610.97	2234057.26
3	577578.96	2234079.04
4	577598.70	2234190.05
5	577552.40	2234318.08
6	577546.95	2234367.11
7	577488.39	2234389.58
8	577421.37	2234388.59
9	577371.66	2234284.40
10	577332.15	2234236.04
11	577260.93	2234316.71
12	577268.73	2234408.77
13	577288.89	2234438.53
14	577310.25	2234470.06
15	577345.67	2234536.81
16	577347.42	2234550.98
17	577340.60	2234553.02

№ п/п	X	Y
18	577309.95	2234540.77
19	577299.69	2234603.00
20	577318.91	2234611.00
21	577422.00	2234518.91
22	577394.25	2234463.34
23	577374.75	2234483.39
24	577359.59	2234465.62
25	577335.30	2234445.85
26	577312.92	2234427.58
27	577295.28	2234411.90
28	577282.86	2234400.89
29	577300.53	2234381.29
30	577313.28	2234390.98
31	577327.89	2234402.11
32	577342.32	2234388.67
33	577358.51	2234407.75
34	577388.28	2234380.85
35	577424.93	2234428.33



№ п/п	X	Y
36	577394.97	2234451.61
37	577434.39	2234503.97
38	577443.90	2234505.95
39	577474.04	2234473.69
40	577483.44	2234431.73
41	577489.70	2234401.18
42	577501.05	2234398.40
43	577584.72	2234369.74
44	577585.70	2234367.31
45	577599.90	2234327.30
46	577618.59	2234272.40
47	577625.70	2234245.51
48	577629.00	2234213.71
49	577630.80	2234182.30
50	577628.00	2234131.48
1	577621.86	2234064.07
:ЗУ2, площадь 4001 кв.м		
1	577568.10	2234409.50
2	577584.72	2234369.74
3	577501.05	2234398.40
4	577493.46	2234432.78
5	577554.77	2234450.66
1	577568.10	2234409.50
:ЗУ3, площадь 2900 кв.м		
1	577554.77	2234450.66
2	577493.46	2234432.78
3	577483.59	2234477.38
4	577539.81	2234496.88
1	577554.77	2234450.66
:ЗУ4, площадь 3000 кв.м		
1	577483.59	2234477.38
2	577472.49	2234492.06
3	577464.06	2234520.35
4	577525.49	2234541.10
5	577539.81	2234496.88
1	577483.59	2234477.38
:ЗУ5, площадь 4300 кв.м		
1	577525.49	2234541.10
2	577464.06	2234520.35
3	577452.15	2234563.18
4	577455.96	2234599.66
5	577506.54	2234599.66

№ п/п	X	Y
1	577525.49	2234541.10
:ЗУ6, площадь 3200 кв.м		
1	577506.54	2234599.66
2	577455.96	2234599.66
3	577453.61	2234691.70
4	577482.15	2234675.05
1	577506.54	2234599.66
:ЗУ7, площадь 9986 кв.м		
1	577482.15	2234675.05
2	577453.61	2234691.70
3	577455.96	2234599.66
4	577452.15	2234563.18
5	577464.06	2234520.35
6	577472.49	2234492.06
7	577483.59	2234477.38
8	577493.46	2234432.78
9	577501.05	2234398.40
10	577489.70	2234401.18
11	577483.44	2234431.73
12	577474.04	2234473.69
13	577443.90	2234505.95
14	577434.39	2234503.97
15	577394.97	2234451.61
16	577358.51	2234407.75
17	577342.32	2234388.67
18	577327.89	2234402.11
19	577366.26	2234433.20
20	577394.25	2234463.34
21	577422.00	2234518.91
22	577429.86	2234534.32
23	577436.64	2234566.96
24	577435.83	2234609.41
25	577432.77	2234657.21
26	577435.53	2234659.36
27	577437.32	2234707.10
28	577434.30	2234709.46
29	577435.53	2234724.94
30	577438.59	2234743.03
31	577438.28	2234764.99
32	577436.79	2234773.90
33	577437.36	2234777.89
34	577435.04	2234794.21



№ п/п	X	Y
35	577442.40	2234797.90
1	577482.15	2234675.05
:ЗУ8, площадь 12331 кв.м		
1	576613.58	2234230.67
2	576585.33	2234245.36
3	576594.38	2234280.37
4	576577.44	2234319.89
5	576601.14	2234428.30
6	576607.65	2234440.30
7	576639.30	2234437.30
8	576683.25	2234419.54
9	576613.58	2234230.67
1	576613.58	2234230.67
:ЗУ15, площадь 10658 кв.м		
1	576800.06	2234818.63
2	576792.92	2234843.26
3	576783.30	2234868.56
4	576795.03	2234908.75
5	576818.07	2234895.55
6	576818.96	2234888.83
7	576810.48	2234867.72
8	576810.00	2234833.00
9	576815.90	2234805.73
10	576818.19	2234798.50
11	576826.49	2234771.81
12	576876.84	2234702.03
13	576916.83	2234646.86
14	576997.82	2234531.00
15	577041.06	2234477.41
16	577029.39	2234468.59
17	576999.42	2234497.42
18	576934.89	2234455.45
19	576872.13	2234433.34
20	576819.12	2234420.50
21	576779.99	2234419.15
22	576743.64	2234412.38
23	576696.12	2234414.26
24	576683.25	2234419.54
25	576639.30	2234437.30
26	576607.65	2234440.30
27	576603.06	2234449.93
28	576643.02	2234446.72

№ п/п	X	Y
29	576693.27	2234426.45
30	576700.08	2234423.68
31	576708.17	2234424.23
32	576779.99	2234429.38
33	576811.05	2234430.34
34	576817.59	2234430.55
35	576824.67	2234432.26
36	576869.34	2234443.21
37	576924.02	2234462.30
38	576930.75	2234464.66
39	576935.42	2234467.57
40	576990.44	2234502.19
41	576988.32	2234527.63
42	576973.49	2234548.72
43	576945.90	2234587.90
44	576916.97	2234629.00
45	576886.71	2234671.99
46	576855.48	2234716.36
47	576821.64	2234764.42
1	576800.06	2234818.63
:ЗУ9, площадь 35656 кв.м		
1	576743.64	2234412.38
2	576696.12	2234414.26
3	576683.25	2234419.54
4	576613.58	2234230.67
5	576570.66	2234098.55
6	576571.80	2234086.13
7	576622.62	2234063.54
8	576651.98	2234068.06
9	576696.02	2234060.15
10	576711.83	2234141.47
1	576743.64	2234412.38
:ЗУ10, площадь 30451 кв.м		
1	576743.64	2234412.38
2	576711.83	2234141.47
3	576740.06	2234135.81
4	576725.37	2234050.00
5	576742.32	2234014.99
6	576784.11	2234070.32
7	576812.33	2234148.25
8	576819.12	2234420.50
9	576779.99	2234419.15



№ п/п	X	Y
1	576743.64	2234412.38
:ЗУ11, площадь 30244 кв.м		
1	576819.12	2234420.50
2	576812.33	2234148.25
3	576827.01	2234068.06
4	576914.33	2234086.54
5	576915.68	2234220.02
6	576872.13	2234433.34
1	576819.12	2234420.50
:ЗУ12, площадь 24347 кв.м		
1	576961.31	2234147.83
2	576915.68	2234220.02
3	576872.13	2234433.34
4	576934.89	2234455.45
5	577008.29	2234286.08
6	577036.22	2234213.21
7	577021.23	2234196.19
8	576996.72	2234234.32
1	576961.31	2234147.83
:ЗУ13, площадь 27795 кв.м		
1	576934.89	2234455.45
2	577008.29	2234286.08
3	577027.37	2234293.57
4	577107.39	2234189.45
5	577158.50	2234249.11
6	577051.86	2234422.96
7	577029.39	2234468.59
8	576999.42	2234497.42
1	576934.89	2234455.45
:ЗУ14, площадь 25715 кв.м		
1	577041.06	2234477.41
2	577085.31	2234452.21
3	577124.55	2234420.36
4	577202.18	2234429.23
5	577196.91	2234460.41
6	577072.29	2234570.05
7	576997.89	2234648.80
8	576969.45	2234684.39
9	576916.83	2234646.86
10	576997.82	2234531.00
1	577041.06	2234477.41
:ЗУ16, площадь 15752 кв.м		

№ п/п	X	Y
1	576777.65	2234909.72
2	576747.33	2234867.95
3	576716.55	2234839.96
4	576696.74	2234823.67
5	576642.78	2234777.83
6	576518.49	2234674.19
7	576525.06	2234632.03
8	576573.03	2234675.50
9	576543.57	2234489.29
10	576548.04	2234451.55
11	576556.53	2234447.90
12	576567.96	2234519.57
13	576586.82	2234624.05
14	576590.48	2234645.26
15	576595.19	2234698.24
16	576636.83	2234737.42
17	576647.22	2234746.73
18	576712.50	2234803.09
19	576721.05	2234788.49
20	576758.01	2234815.93
21	576744.87	2234838.19
22	576783.30	2234868.56
23	576795.03	2234908.75
1	576777.65	2234909.72
:ЗУ17, площадь 2172 кв.м		
1	576935.42	2234467.57
2	576910.77	2234507.50
3	576885.98	2234547.68
4	576860.33	2234589.25
5	576845.46	2234613.79
6	576834.65	2234606.42
7	576838.56	2234599.96
8	576858.26	2234568.25
9	576877.65	2234536.99
10	576897.26	2234505.41
11	576924.02	2234462.30
12	576930.75	2234464.66
1	576935.42	2234467.57
:ЗУ18, площадь 4757 кв.м		
1	576647.22	2234746.73
2	576666.99	2234711.68
3	576685.65	2234678.65



№ п/п	X	Y
4	576704.55	2234645.12
5	576723.12	2234612.20
6	576741.69	2234579.06
7	576759.60	2234547.43
8	576777.36	2234516.09
9	576794.78	2234485.21
10	576811.47	2234455.63
11	576824.67	2234432.26
12	576817.59	2234430.55
13	576811.05	2234430.34
14	576777.63	2234489.14
15	576758.19	2234523.31
16	576739.11	2234556.97
17	576719.28	2234591.89
18	576699.53	2234626.61
19	576679.29	2234662.33
20	576658.35	2234698.70
21	576636.83	2234737.42
1	576647.22	2234746.73
:ЗУ19, площадь 3029 кв.м		
1	576693.27	2234426.45
2	576654.33	2234498.59
3	576640.44	2234524.25
4	576626.24	2234550.64
5	576586.82	2234624.05
6	576590.48	2234645.26
7	576607.95	2234612.44
8	576626.43	2234577.70
9	576644.96	2234542.88
10	576662.94	2234509.12
11	576681.21	2234474.83
12	576698.76	2234441.89
13	576708.17	2234424.23
14	576700.08	2234423.68
1	576693.27	2234426.45
:ЗУ20, площадь 3500 кв.м		
1	576988.32	2234527.63
2	576990.44	2234502.19
3	576935.42	2234467.57
4	576910.77	2234507.50
5	576973.49	2234548.72
1	576988.32	2234527.63

№ п/п	X	Y
:ЗУ21, площадь 3500 кв.м		
1	576973.49	2234548.72
2	576910.77	2234507.50
3	576885.98	2234547.68
4	576945.90	2234587.90
1	576973.49	2234548.72
:ЗУ22, площадь 3500 кв.м		
1	576945.90	2234587.90
2	576885.98	2234547.68
3	576860.33	2234589.25
4	576916.97	2234629.00
1	576945.90	2234587.90
:ЗУ23, площадь 1942 кв.м		
1	576916.97	2234629.00
2	576860.33	2234589.25
3	576845.46	2234613.79
4	576900.47	2234652.10
1	576916.97	2234629.00
:ЗУ28, площадь 4001 кв.м		
1	576924.02	2234462.30
2	576869.34	2234443.21
3	576824.67	2234432.26
4	576811.47	2234455.63
5	576897.26	2234505.41
1	576924.02	2234462.30
:ЗУ29, площадь 3500 кв.м		
1	576897.26	2234505.41
2	576811.47	2234455.63
3	576794.78	2234485.21
4	576877.65	2234536.99
1	576897.26	2234505.41
:ЗУ30, площадь 3501 кв.м		
1	576877.65	2234536.99
2	576794.78	2234485.21
3	576777.36	2234516.09
4	576858.26	2234568.25
1	576877.65	2234536.99
:ЗУ31, площадь 3500 кв.м		
1	576858.26	2234568.25
2	576777.36	2234516.09
3	576759.60	2234547.43
4	576838.56	2234599.96



№ п/п	X	Y
1	576858.26	2234568.25
:ЗУ32, площадь 3502 кв.м		
1	576838.56	2234599.96
2	576759.60	2234547.43
3	576741.69	2234579.06
4	576818.45	2234632.39
5	576834.65	2234606.42
1	576838.56	2234599.96
:ЗУ33, площадь 3500 кв.м		
1	576818.45	2234632.39
2	576741.69	2234579.06
3	576723.12	2234612.20
4	576798.50	2234664.52
1	576818.45	2234632.39
:ЗУ34, площадь 3500 кв.м		
1	576798.50	2234664.52
2	576723.12	2234612.20
3	576704.55	2234645.12
4	576777.74	2234697.98
1	576798.50	2234664.52
:ЗУ35, площадь 3500 кв.м		
1	576777.74	2234697.98
2	576704.55	2234645.12
3	576685.65	2234678.65
4	576756.57	2234732.08
1	576777.74	2234697.98
:ЗУ36, площадь 3500 кв.м		
1	576756.57	2234732.08
2	576685.65	2234678.65
3	576666.99	2234711.68
4	576734.31	2234767.88
1	576756.57	2234732.08
:ЗУ37, площадь 3491 кв.м		
1	576712.50	2234803.09
2	576721.05	2234788.49
3	576734.31	2234767.88
4	576666.99	2234711.68
5	576647.22	2234746.73
1	576712.50	2234803.09
:ЗУ38, площадь 4000 кв.м		
1	576811.05	2234430.34
2	576779.99	2234429.38

№ п/п	X	Y
3	576708.17	2234424.23
4	576698.76	2234441.89
5	576777.63	2234489.14
1	576811.05	2234430.34
:ЗУ39, площадь 3500 кв.м		
1	576777.63	2234489.14
2	576698.73	2234441.87
3	576681.21	2234474.83
4	576758.19	2234523.31
1	576777.63	2234489.14
:ЗУ40, площадь 3501 кв.м		
1	576758.19	2234523.31
2	576681.21	2234474.83
3	576662.94	2234509.12
4	576739.11	2234556.97
1	576758.19	2234523.31
:ЗУ41, площадь 3500 кв.м		
1	576739.11	2234556.97
2	576662.94	2234509.12
3	576644.96	2234542.88
4	576719.28	2234591.89
1	576739.11	2234556.97
:ЗУ42, площадь 3500 кв.м		
1	576719.28	2234591.89
2	576644.96	2234542.88
3	576626.43	2234577.70
4	576699.53	2234626.61
1	576719.28	2234591.89
:ЗУ43, площадь 3500 кв.м		
1	576699.53	2234626.61
2	576626.43	2234577.70
3	576607.95	2234612.44
4	576679.26	2234662.31
1	576699.53	2234626.61
:ЗУ44, площадь 3400 кв.м		
1	576679.29	2234662.33
2	576607.97	2234612.44
3	576590.48	2234645.26
4	576658.35	2234698.70
1	576679.29	2234662.33
:ЗУ45, площадь 2901 кв.м		
1	576658.35	2234698.70



№ п/п	X	Y
2	576590.48	2234645.26
3	576595.19	2234698.24
4	576636.83	2234737.42
1	576658.35	2234698.70
:ЗУ46, площадь 3100 кв.м		
1	576693.27	2234426.45
2	576643.02	2234446.72
3	576603.06	2234449.93
4	576593.88	2234465.71
5	576654.33	2234498.59
1	576693.27	2234426.45
:ЗУ48, площадь 2000 кв.м		
1	576626.24	2234550.64
2	576640.44	2234524.25
3	576581.16	2234492.54
4	576567.96	2234519.57
1	576626.24	2234550.64
:ЗУ47, площадь 2001 кв.м		
1	576640.44	2234524.25
2	576581.16	2234492.54
3	576593.88	2234465.71
4	576654.33	2234498.59
1	576640.44	2234524.25
:ЗУ49, площадь 2751 кв.м		
1	576586.82	2234624.05
2	576626.24	2234550.64
3	576567.96	2234519.57
1	576586.82	2234624.05
:ЗУ51, площадь 13688 кв.м		
1	576642.78	2234777.83
2	576518.54	2234674.21
3	576506.90	2234736.70
4	576505.10	2234822.30
5	576500.79	2234872.36
1	576642.78	2234777.83
:ЗУ50, площадь 3500 кв.м		
1	576777.65	2234909.72
2	576709.34	2234953.18
3	576688.37	2234912.92
4	576751.19	2234873.26
1	576777.65	2234909.72
:ЗУ52, площадь 13177 кв.м		

№ п/п	X	Y
1	576642.78	2234777.83
2	576500.79	2234872.36
3	576497.82	2234904.64
4	576495.81	2234927.65
5	576494.40	2234942.74
6	576494.30	2234949.04
7	576696.74	2234823.67
1	576642.78	2234777.83
:ЗУ53, площадь 14534 кв.м		
1	576696.74	2234823.67
2	576494.30	2234949.04
3	576486.99	2235023.27
4	576673.61	2234916.98
1	576696.74	2234823.67
:ЗУ54, площадь 12175 кв.м		
1	576673.61	2234916.98
2	576486.99	2235023.27
3	576483.90	2235055.60
4	576484.91	2235085.45
5	576697.14	2234964.04
1	576673.61	2234916.98
:ЗУ55, площадь 12551 кв.м		
1	576697.14	2234964.04
2	576484.91	2235085.45
3	576554.09	2235112.73
4	576719.19	2235017.39
1	576697.14	2234964.04
:ЗУ56, площадь 8747 кв.м		
1	576719.19	2235017.39
2	576554.09	2235112.73
3	576625.08	2235132.20
4	576744.21	2235066.68
1	576719.19	2235017.39
:ЗУ57, площадь 6473 кв.м		
1	576744.21	2235066.68
2	576625.08	2235132.20
3	576644.81	2235138.08
4	576690.24	2235148.63
5	576718.65	2235149.44
6	576776.40	2235130.18
1	576744.21	2235066.68
:ЗУ58, площадь 7356 кв.м		



№ п/п	X	Y
1	576751.19	2234873.26
2	576747.33	2234867.95
3	576716.55	2234839.96
4	576696.74	2234823.67
5	576673.61	2234916.98
6	576697.14	2234964.04
7	576719.19	2235017.39
8	576744.21	2235066.68
9	576776.40	2235130.18
10	576800.91	2235120.38
11	576788.46	2235112.09
12	576783.87	2235114.28
13	576777.66	2235103.21
14	576778.25	2235102.74
15	576769.05	2235084.37
16	576775.05	2235081.44
17	576765.90	2235062.41
18	576756.60	2235044.63
19	576753.47	2235039.44
20	576746.60	2235043.00
21	576737.64	2235023.45
22	576741.06	2235021.34
23	576728.00	2234993.90
24	576724.65	2234986.63
25	576709.29	2234953.21
26	576688.37	2234912.92
1	576751.19	2234873.26
:ЗУ59, площадь 5135 кв.м		
1	576765.27	2235158.59
2	576736.95	2235168.31
3	576695.85	2235172.18
4	576691.20	2235245.80
5	576786.51	2235208.00
1	576765.27	2235158.59
:ЗУ60, площадь 6613 кв.м		
1	576797.79	2235203.71
2	576691.20	2235245.80
3	576687.15	2235304.42
4	576814.53	2235253.06
1	576797.79	2235203.71
:ЗУ61, площадь 9453 кв.м		
1	576838.28	2235245.39

№ п/п	X	Y
2	576814.53	2235253.06
3	576687.15	2235304.42
4	576683.10	2235365.08
5	576860.18	2235291.25
1	576838.28	2235245.39
:ЗУ62, площадь 16990 кв.м		
1	576860.18	2235291.25
2	576683.10	2235365.08
3	576677.21	2235448.45
4	576896.90	2235367.10
1	576860.18	2235291.25
:ЗУ63, площадь 17456 кв.м		
1	576896.90	2235367.10
2	576677.21	2235448.45
3	576673.29	2235509.50
4	576863.90	2235459.40
5	576885.15	2235454.90
6	576898.26	2235452.09
7	576916.59	2235448.18
8	576932.79	2235444.70
1	576896.90	2235367.10
:ЗУ64, площадь 11984 кв.м		
1	576827.31	2235139.72
2	576789.63	2235148.90
3	576811.10	2235199.15
4	576825.21	2235194.81
5	576842.90	2235189.08
6	576860.85	2235238.12
7	576849.66	2235241.73
8	576838.28	2235245.39
9	576860.18	2235291.25
10	576896.90	2235367.10
11	576932.79	2235444.70
12	576949.95	2235441.05
13	576953.13	2235440.38
14	576967.95	2235437.20
15	577003.47	2235429.61
16	577058.30	2235417.20
17	577059.90	2235388.63
18	577043.57	2235397.30
19	577036.17	2235400.70
20	577029.47	2235403.45



№ п/п	X	Y
21	577025.18	2235404.50
22	577020.47	2235402.14
23	577014.69	2235407.23
24	576991.71	2235418.70
25	576973.22	2235395.89
26	576955.41	2235406.42
27	576948.56	2235399.25
28	576943.01	2235391.15
29	576935.82	2235378.10
30	576932.34	2235380.27
31	576926.60	2235370.40
32	576923.13	2235363.79
33	576914.33	2235345.85
34	576907.01	2235329.39
35	576899.58	2235312.13
36	576890.04	2235289.78
37	576879.47	2235262.60
38	576870.66	2235243.82
39	576862.79	2235227.59
40	576857.18	2235215.99
41	576861.29	2235213.82
42	576854.52	2235193.52
43	576865.76	2235187.27
44	576856.62	2235169.90
45	576850.62	2235158.41
46	576847.74	2235159.88
47	576840.60	2235148.25
48	576837.98	2235142.31
49	576836.76	2235137.78
1	576827.31	2235139.72
:ЗУ66, площадь 4731 кв.м		
1	576511.38	2235119.42
2	576496.22	2235112.03
3	576472.08	2235201.28
4	576446.42	2235285.16
5	576419.85	2235388.81
6	576412.23	2235415.18
7	576424.31	2235427.75
8	576471.68	2235251.08
1	576511.38	2235119.42
:ЗУ68, площадь 20043 кв.м		
1	576673.29	2235509.50

№ п/п	X	Y
2	576662.84	2235510.25
3	576651.12	2235511.06
4	576560.43	2235516.80
5	576575.84	2235438.61
6	576605.85	2235381.01
7	576634.26	2235319.75
8	576670.82	2235258.98
9	576695.85	2235172.18
10	576691.20	2235245.80
11	576687.15	2235304.42
12	576683.10	2235365.08
13	576677.21	2235448.45
1	576673.29	2235509.50
14	576573.69	2235472.85
15	576573.17	2235472.85
16	576573.53	2235471.04
17	576574.05	2235471.04
14	576573.69	2235472.85
18	576600.44	2235397.49
19	576600.18	2235397.24
20	576600.44	2235397.00
21	576600.69	2235397.24
18	576600.44	2235397.49
22	576580.38	2235455.11
23	576579.90	2235454.88
24	576581.10	2235451.72
25	576581.58	2235451.93
22	576580.38	2235455.11
26	576656.75	2235413.36
27	576656.39	2235413.20
28	576657.78	2235410.11
29	576658.16	2235410.27
26	576656.75	2235413.36
:ЗУ67, площадь 7138 кв.м		
1	576695.85	2235172.18
2	576670.82	2235258.98
3	576634.26	2235319.75
4	576605.85	2235381.01



№ п/п	X	Y
5	576575.84	2235438.61
6	576560.43	2235516.80
7	576542.16	2235517.94
8	576550.28	2235464.57
9	576560.01	2235428.87
10	576589.23	2235371.66
11	576614.79	2235309.59
12	576653.33	2235253.61
13	576678.93	2235169.73
1	576695.85	2235172.18
14	576598.67	2235390.22
15	576598.14	2235390.22
16	576598.92	2235387.04
17	576599.45	2235387.04
14	576598.67	2235390.22
:ЗУ69, площадь 53521 кв.м		
1	576678.93	2235169.73
2	576653.33	2235253.61
3	576614.79	2235309.59
4	576589.23	2235371.66
5	576560.01	2235428.87
6	576550.28	2235464.57
7	576542.16	2235517.94
8	576514.89	2235519.70
9	576514.40	2235489.70
10	576504.23	2235478.18
11	576489.38	2235473.32
12	576478.71	2235481.73
13	576424.31	2235427.75
14	576471.68	2235251.08
15	576511.38	2235119.42
1	576678.93	2235169.73
16	576598.89	2235337.81
17	576598.64	2235337.55
18	576598.89	2235337.30
19	576599.13	2235337.55
16	576598.89	2235337.81
20	576595.23	2235290.50
21	576594.96	2235283.72

№ п/п	X	Y
22	576601.74	2235283.45
23	576602.01	2235290.23
20	576595.23	2235290.50
24	576599.52	2235297.53
25	576598.98	2235297.53
26	576598.46	2235293.78
27	576598.98	2235293.78
24	576599.52	2235297.53
:ЗУ70, площадь 16771 кв.м		
1	576478.71	2235481.73
2	576424.31	2235427.75
3	576412.23	2235415.18
4	576400.44	2235404.30
5	576340.71	2235518.89
6	576311.94	2235586.82
7	576341.51	2235626.78
8	576392.66	2235590.02
9	576461.40	2235497.29
1	576478.71	2235481.73
:ЗУ71, площадь 62615 кв.м		
1	576496.22	2235112.03
2	576435.11	2235083.32
3	576191.58	2235093.86
4	576289.29	2235216.13
5	576265.59	2235239.12
6	576253.59	2235295.87
7	576327.18	2235285.02
8	576303.99	2235362.56
9	576205.64	2235389.39
10	576189.65	2235426.97
11	576236.01	2235429.37
12	576352.49	2235389.11
13	576387.66	2235393.91
14	576400.44	2235404.30
15	576412.23	2235415.18
16	576419.85	2235388.81
17	576446.42	2235285.16
18	576472.08	2235201.28
1	576496.22	2235112.03
:ЗУ72, площадь 10525 кв.м		
1	577280.60	2235378.70



№ п/п	X	Y
2	577270.94	2235376.04
3	577257.42	2235372.26
4	577244.15	2235417.61
5	577234.65	2235450.07
6	577206.18	2235539.63
7	577204.08	2235545.65
8	577207.77	2235547.16
9	577205.19	2235553.57
10	577201.14	2235551.95
11	577184.82	2235584.71
12	577146.27	2235640.45
13	577087.40	2235730.40
14	577100.46	2235734.44
15	577110.99	2235737.71
16	577115.36	2235738.98
17	577193.73	2235626.23
18	577216.23	2235580.75
19	577222.19	2235568.69
20	577227.51	2235551.12
1	577280.60	2235378.70
:ЗУ73, площадь 3402 кв.м		
1	577222.19	2235568.69
2	577305.81	2235591.82
3	577319.46	2235600.13
4	577331.31	2235633.34
5	577388.01	2235654.68
6	577391.31	2235647.62
7	577395.18	2235639.11
8	577342.59	2235617.92
9	577331.91	2235589.45
10	577315.31	2235577.58
11	577227.51	2235551.12
1	577222.19	2235568.69
:ЗУ74, площадь 31571 кв.м		
1	577280.60	2235378.67
2	577390.82	2235409.25
3	577377.39	2235483.82
4	577376.00	2235491.11
5	577449.09	2235522.70
6	577444.77	2235531.94
7	577408.71	2235609.97
8	577395.18	2235639.11

№ п/п	X	Y
9	577342.59	2235617.92
10	577331.91	2235589.45
11	577315.31	2235577.58
12	577227.51	2235551.12
1	577280.60	2235378.67
13	577404.63	2235609.08
14	577404.11	2235609.08
15	577403.75	2235604.15
16	577404.27	2235604.15
13	577404.63	2235609.08
17	577394.13	2235522.05
18	577393.89	2235521.80
19	577394.13	2235521.56
20	577394.39	2235521.80
17	577394.13	2235522.05
21	577402.83	2235591.73
22	577402.29	2235591.73
23	577401.36	2235587.50
24	577401.89	2235587.50
21	577402.83	2235591.73
:ЗУ75, площадь 20037 кв.м		
1	577158.30	2235761.90
2	577185.60	2235722.30
3	577214.88	2235679.81
4	577230.69	2235673.87
5	577243.26	2235657.98
6	577258.80	2235652.03
7	577270.38	2235635.83
8	577262.76	2235615.98
9	577236.65	2235586.55
10	577216.23	2235580.75
11	577193.73	2235626.23
12	577115.36	2235738.98
13	577124.00	2235741.70
14	577133.60	2235747.31
15	577156.29	2235760.70
1	577158.30	2235761.90
16	577322.40	2235796.81



№ п/п	X	Y
17	577364.90	2235704.80
18	577375.80	2235681.20
19	577388.01	2235654.68
20	577331.31	2235633.34
21	577322.64	2235642.44
22	577300.14	2235669.89
23	577304.78	2235689.08
24	577301.79	2235708.59
25	577278.65	2235740.00
26	577254.54	2235758.65
16	577322.40	2235796.81
:ЗУ76, площадь 47491 кв.м		
1	577234.65	2235450.07
2	577206.18	2235539.63
3	577204.08	2235545.65
4	577201.34	2235544.58
5	577198.77	2235550.97
6	577201.14	2235551.95
7	577184.82	2235584.71
8	577146.27	2235640.45
9	577087.40	2235730.40
10	576995.49	2235702.10
11	577055.45	2235430.33
12	577128.48	2235404.41
13	577190.76	2235405.01
1	577234.65	2235450.07
14	577152.02	2235580.30
15	577151.76	2235580.06
16	577152.02	2235579.80
17	577152.27	2235580.06
14	577152.02	2235580.30
18	577219.68	2235480.13
19	577219.43	2235479.89
20	577219.68	2235479.63
21	577219.92	2235479.89
18	577219.68	2235480.13
22	577129.83	2235561.41
23	577129.31	2235561.41
24	577130.16	2235557.29

№ п/п	X	Y
25	577130.69	2235557.29
22	577129.83	2235561.41
26	577201.23	2235540.29
27	577200.98	2235540.04
28	577201.23	2235539.80
29	577201.47	2235540.04
26	577201.23	2235540.29
30	577092.17	2235556.93
31	577091.91	2235556.67
32	577092.17	2235556.42
33	577092.42	2235556.67
30	577092.17	2235556.93
34	577046.43	2235555.16
35	577046.18	2235554.92
36	577046.43	2235554.66
37	577046.67	2235554.92
34	577046.43	2235555.16
:ЗУ77, площадь 12955 кв.м		
1	577222.19	2235568.69
2	577305.81	2235591.82
3	577319.46	2235600.13
4	577331.31	2235633.34
5	577322.64	2235642.44
6	577300.14	2235669.89
7	577304.78	2235689.08
8	577301.79	2235708.59
9	577278.65	2235740.00
10	577254.54	2235758.65
11	577237.89	2235749.30
12	577204.50	2235736.10
13	577185.60	2235722.30
14	577214.88	2235679.81
15	577230.69	2235673.87
16	577243.26	2235657.98
17	577258.80	2235652.03
18	577270.38	2235635.83
19	577262.76	2235615.98
20	577236.65	2235586.55
21	577216.23	2235580.75



№ п/п	X	Y
1	577222.19	2235568.69
:ЗУ78, площадь 13368 кв.м		
1	576777.65	2234909.72
2	576795.03	2234908.75
3	576802.01	2234921.30
4	576802.89	2234921.89
5	576804.93	2234925.76
6	576804.92	2234929.49
7	576817.49	2234951.00
8	576828.81	2234970.46
9	576836.16	2234983.18
10	576837.50	2234982.52
11	576847.35	2235001.33
12	576860.78	2235025.63
13	576871.61	2235044.93
14	576872.34	2235046.19
15	576873.17	2235047.24
16	576884.76	2235065.05
17	576894.09	2235078.85
18	576910.38	2235081.56
19	576918.66	2235104.05
20	576923.55	2235113.57
21	576926.66	2235118.54
22	576934.89	2235132.05
23	576933.78	2235132.76
24	576941.76	2235145.73
25	576953.48	2235166.70
26	576960.15	2235178.78
27	576961.80	2235181.42
28	576968.19	2235193.03
29	576989.51	2235179.93
30	576981.00	2235166.84
31	576980.10	2235165.29
32	576985.34	2235161.98
33	576996.54	2235155.08
34	576998.31	2235158.60
35	576986.82	2235165.43
36	576996.84	2235183.29
37	576999.21	2235190.45
38	576973.28	2235205.45
39	576977.58	2235211.55
40	576981.71	2235217.72

№ п/п	X	Y
41	576990.48	2235229.00
42	576999.72	2235244.70
43	576998.82	2235245.14
44	577002.96	2235253.03
45	577009.94	2235264.43
46	577016.13	2235276.04
47	577018.80	2235281.32
48	577018.34	2235281.72
49	577024.95	2235293.77
50	577060.71	2235272.02
51	577053.83	2235259.27
52	577052.99	2235257.66
53	577048.67	2235259.72
54	577042.19	2235246.38
55	577046.76	2235243.53
56	577053.71	2235239.44
57	577059.14	2235253.73
58	577060.86	2235257.53
59	577066.71	2235268.51
60	577075.94	2235286.01
61	577077.51	2235286.27
62	577089.23	2235308.95
63	577087.76	2235310.69
64	577095.78	2235325.46
65	577098.27	2235328.54
66	577099.58	2235332.23
67	577102.19	2235336.92
68	577123.23	2235369.26
69	577127.85	2235377.14
70	577136.01	2235393.49
71	577171.71	2235393.29
72	577177.89	2235391.93
73	577190.76	2235405.01
74	577128.48	2235404.41
75	577055.45	2235430.33
76	577058.30	2235417.20
77	577059.90	2235388.63
78	577052.99	2235377.02
79	577044.29	2235361.51
80	577042.55	2235358.10
81	577034.73	2235343.30
82	577034.22	2235342.29



№ п/п	X	Y
83	577032.30	2235338.84
84	577031.96	2235339.07
85	577030.05	2235336.49
86	577026.24	2235329.66
87	577024.07	2235326.14
88	577019.16	2235316.40
89	577020.45	2235315.76
90	577018.61	2235311.86
91	577017.38	2235312.34
92	577013.91	2235306.41
93	577009.46	2235298.04
94	576999.45	2235279.88
95	576990.36	2235263.62
96	576978.38	2235241.09
97	576966.54	2235219.13
98	576953.93	2235196.90
99	576943.82	2235178.25
100	576940.47	2235171.52
101	576930.06	2235152.98
102	576918.56	2235132.49
103	576914.54	2235126.28
104	576905.54	2235110.14
105	576880.92	2235089.29
106	576874.20	2235076.99
107	576867.53	2235064.21
108	576865.61	2235064.96
109	576863.13	2235060.07
110	576861.32	2235056.57
111	576859.55	2235053.36
112	576861.50	2235052.30
113	576855.08	2235040.18
114	576845.43	2235022.42
115	576843.50	2235023.45
116	576842.09	2235021.01
117	576830.58	2235002.05
118	576817.10	2234978.57
119	576801.47	2234951.63
120	576802.28	2234950.72
1	576777.65	2234909.72
121	577033.77	2235308.20
122	577025.66	2235294.16

№ п/п	X	Y
123	577057.80	2235275.33
124	577066.26	2235292.03
125	577069.43	2235298.40
126	577071.05	2235297.61
127	577074.35	2235304.03
128	577073.18	2235304.61
129	577077.09	2235312.26
130	577082.13	2235309.62
131	577089.42	2235322.81
132	577094.27	2235332.74
133	577091.52	2235334.24
134	577098.12	2235346.31
135	577101.68	2235346.10
136	577105.68	2235354.71
137	577118.67	2235377.02
138	577091.13	2235388.64
139	577073.34	2235379.93
140	577070.43	2235375.97
141	577065.26	2235368.02
142	577057.14	2235352.09
143	577051.19	2235341.09
144	577046.19	2235330.97
145	577041.15	2235321.89
121	577033.77	2235308.20
:ЗУ65, площадь 17713 кв.м		
1	576918.66	2235104.05
2	576962.66	2235082.51
3	577005.18	2235062.24
4	576999.38	2235049.01
5	576988.50	2235053.90
6	576963.68	2235062.38
7	576941.13	2235071.17
8	576935.70	2235073.81
9	576910.38	2235081.56
1	576918.66	2235104.05
10	576695.85	2235172.18
11	576736.95	2235168.31
12	576765.27	2235158.59
13	576789.63	2235148.90
14	576827.31	2235139.72
15	576836.76	2235137.78



№ п/п	X	Y
16	576866.97	2235124.30
17	576870.93	2235127.94
18	576905.54	2235110.14
19	576880.92	2235089.29
20	576861.18	2235098.66
21	576851.46	2235103.69
22	576836.97	2235104.42
23	576800.91	2235120.38
24	576776.40	2235130.18
25	576718.65	2235149.44
26	576690.24	2235148.63
27	576644.81	2235138.08
28	576625.08	2235132.20
29	576554.09	2235112.73
30	576484.91	2235085.45
31	576434.81	2235060.40
32	576398.51	2235064.15
33	576320.58	2235069.43
34	576191.99	2235073.76
35	576175.56	2235074.15
36	576191.58	2235093.86
37	576435.11	2235083.32
38	576496.22	2235112.03
39	576511.38	2235119.42
40	576678.93	2235169.73
10	576695.85	2235172.18
:ЗУ80, площадь 8706 кв.м		
1	576856.01	2234881.19
2	576861.18	2234895.85
3	576862.20	2234895.64
4	576864.75	2234901.91
5	576862.71	2234902.75
6	576865.56	2234909.42
7	576862.13	2234917.67
8	576856.20	2234920.46
9	576848.24	2234911.36
10	576841.77	2234909.50
11	576818.07	2234895.55
12	576818.96	2234888.83
13	576837.93	2234880.07
14	576859.61	2234862.07
15	576861.42	2234864.11

№ п/п	X	Y
16	576916.89	2234840.59
17	576940.34	2234829.89
18	576978.72	2234804.08
19	577013.22	2234775.28
20	577031.96	2234759.24
21	577058.79	2234735.44
22	577105.43	2234686.06
23	577119.30	2234681.57
24	577122.21	2234679.88
25	577136.96	2234667.64
26	577138.11	2234667.34
27	577142.82	2234669.21
28	577152.39	2234659.60
29	577155.75	2234654.98
30	577158.17	2234650.81
31	577165.17	2234638.76
32	577139.94	2234620.63
33	577136.04	2234624.41
34	577129.53	2234627.48
35	577122.06	2234630.99
36	577119.50	2234629.27
37	577125.21	2234623.78
38	577158.93	2234607.50
39	577172.04	2234622.19
40	577151.75	2234690.50
41	577143.80	2234684.54
42	577139.51	2234686.39
43	577136.01	2234687.96
44	577123.14	2234695.25
45	577109.58	2234703.22
46	577099.98	2234711.05
47	577062.60	2234747.74
48	577039.11	2234767.57
49	577032.45	2234776.46
50	577036.19	2234781.61
51	577033.35	2234792.03
52	577037.73	2234802.64
53	577047.59	2234814.25
54	577059.59	2234820.88
55	577072.95	2234822.63
56	577052.69	2234839.87
57	577050.38	2234842.06



№ п/п	X	Y
58	577039.17	2234839.51
59	577036.71	2234825.80
60	577035.06	2234822.14
61	577031.82	2234814.98
62	577021.89	2234796.64
63	577018.74	2234796.14
64	577001.85	2234806.07
65	576988.79	2234818.67
66	576986.94	2234820.91
67	576968.57	2234841.49
68	576966.80	2234844.59
69	576961.55	2234835.80
70	576938.79	2234848.75
71	576938.49	2234848.30
72	576896.16	2234863.70
73	576875.79	2234870.62
1	576856.01	2234881.19
:ЗУ81, площадь 29917 кв.м		
1	577153.14	2234826.91
2	577139.37	2234846.68
3	577111.71	2234870.48
4	577100.16	2234877.29
5	577102.62	2234882.32
6	577070.69	2234894.09
7	577084.50	2234928.68
8	577100.84	2234969.60
9	577136.31	2234952.49
10	577122.38	2234912.72
11	577132.59	2234908.90
12	577159.71	2234978.86
13	577163.82	2234987.80
14	577157.76	2234990.87
15	577155.44	2234991.08
16	577153.53	2234991.82
17	577141.19	2234997.58
18	577141.80	2234999.17
19	577124.51	2235005.74
20	577137.99	2235038.15
21	577145.31	2235054.67
22	577148.67	2235057.70
23	577153.26	2235055.94
24	577162.70	2235053.30

№ п/п	X	Y
25	577168.04	2235051.55
26	577172.61	2235052.03
27	577170.35	2235063.49
28	577164.21	2235064.96
29	577164.09	2235073.15
30	577156.29	2235076.75
31	577165.26	2235102.82
32	577179.93	2235132.85
33	577180.56	2235136.45
34	577180.07	2235136.66
35	577191.18	2235162.91
36	577192.01	2235162.73
37	577203.23	2235187.99
38	577218.08	2235184.78
39	577218.20	2235154.15
40	577216.65	2235146.89
41	577211.90	2235141.31
42	577206.08	2235126.10
43	577209.18	2235124.82
44	577208.73	2235122.39
45	577214.45	2235120.37
46	577213.53	2235114.73
47	577222.04	2235110.65
48	577233.60	2235113.60
49	577230.57	2235151.06
50	577254.54	2235159.41
51	577262.85	2235118.45
52	577270.34	2235124.09
53	577268.40	2235128.54
54	577264.89	2235145.27
55	577260.92	2235161.05
56	577254.72	2235188.80
57	577253.09	2235197.74
58	577250.73	2235209.62
59	577247.67	2235220.99
60	577245.24	2235230.60
61	577242.99	2235241.60
62	577243.56	2235255.79
63	577239.54	2235273.26
64	577236.78	2235313.25
65	577235.03	2235325.78
66	577229.21	2235339.38



№ п/п	X	Y
67	577222.26	2235351.89
68	577208.51	2235375.34
69	577193.16	2235358.93
70	577212.21	2235347.68
71	577217.31	2235343.97
72	577219.71	2235341.95
73	577221.56	2235339.26
74	577224.83	2235333.65
75	577228.58	2235323.96
76	577230.53	2235312.58
77	577230.50	2235304.03
78	577228.29	2235287.05
79	577218.87	2235287.93
80	577211.90	2235271.01
81	577213.47	2235270.37
82	577203.09	2235248.35
83	577176.09	2235261.40
84	577161.12	2235233.83
85	577173.57	2235224.62
86	577166.04	2235210.37
87	577192.28	2235194.92
88	577175.85	2235167.08
89	577171.43	2235169.63
90	577163.16	2235174.41
91	577159.95	2235176.45
92	577150.88	2235182.20
93	577151.28	2235182.96
94	577155.60	2235190.99
95	577134.23	2235202.91
96	577130.85	2235196.10
97	577147.23	2235187.46
98	577148.54	2235177.89
99	577142.52	2235167.06
100	577121.21	2235177.82
101	577113.98	2235166.66
102	577118.81	2235163.97
103	577150.20	2235144.34
104	577162.29	2235137.35
105	577144.05	2235105.62
106	577136.15	2235110.51
107	577133.94	2235107.23
108	577129.59	2235099.85

№ п/п	X	Y
109	577122.66	2235103.72
110	577119.51	2235104.65
111	577116.93	2235104.92
112	577114.62	2235101.87
113	577109.73	2235103.07
114	577095.21	2235110.56
115	577091.52	2235103.63
116	577086.90	2235101.60
117	577084.86	2235100.67
118	577081.53	2235100.30
119	577077.99	2235090.50
120	577053.03	2235040.19
121	577045.40	2235025.60
122	577056.41	2235019.94
123	577050.14	2235005.93
124	577077.54	2234992.93
125	577065.38	2234958.28
126	577055.73	2234931.97
127	577047.23	2234910.32
128	577038.02	2234885.35
129	577037.64	2234873.69
130	577028.04	2234860.94
131	577023.14	2234857.25
132	577039.17	2234839.51
133	577050.38	2234842.06
134	577063.08	2234883.91
135	577097.97	2234862.83
136	577104.05	2234855.89
137	577109.39	2234848.64
138	577137.80	2234806.60
1	577153.14	2234826.91
139	577088.96	2235030.17
140	577098.29	2235045.79
141	577083.51	2235055.39
142	577078.82	2235058.46
143	577075.50	2235060.34
144	577065.84	2235044.02
139	577088.96	2235030.17
145	577133.97	2234975.05
146	577134.66	2234977.39



№ п/п	X	Y
147	577138.98	2234975.89
148	577141.83	2234984.26
149	577138.80	2234985.32
150	577140.18	2234989.84
151	577127.24	2234993.23
152	577122.96	2234980.37
153	577123.83	2234978.92
145	577133.97	2234975.05
:ЗУ82, площадь 14053 кв.м		
1	577010.12	2234705.96
2	576964.17	2234741.71
3	576944.09	2234760.29
4	576923.30	2234792.29
5	576902.58	2234802.34
6	576908.49	2234797.00
7	577017.81	2234681.06
8	577078.43	2234619.77
9	577175.13	2234597.98
10	577205.78	2234545.54
11	577212.57	2234670.16
12	577220.22	2234678.05
13	577216.08	2234676.95
14	577203.78	2234680.52
15	577185.14	2234718.64
16	577195.85	2234719.42
17	577197.84	2234751.58
18	577193.87	2234756.33
19	577186.32	2234756.74
20	577179.18	2234762.29
21	577189.11	2234769.82
22	577187.12	2234780.93
23	577173.23	2234787.68
24	577153.13	2234826.92
25	577137.80	2234806.60
26	577152.21	2234787.04
27	577146.71	2234777.78
28	577146.45	2234752.63
29	577146.09	2234721.19
30	577149.42	2234698.39
31	577149.99	2234696.45
32	577151.75	2234690.50
33	577172.04	2234622.19

№ п/п	X	Y
34	577158.93	2234607.50
35	577125.21	2234623.78
36	577119.50	2234629.27
37	577100.64	2234619.55
38	577089.14	2234620.28
39	577070.79	2234637.07
40	577066.56	2234658.73
41	577059.36	2234676.04
42	577032.99	2234707.06
43	577017.53	2234722.57
44	577010.12	2234705.96
1	577010.12	2234705.96
:ЗУ83, площадь 22164 кв.м		
1	577163.82	2234987.80
2	577166.97	2234986.21
3	577182.68	2234978.29
4	577190.28	2234997.16
5	577193.76	2235008.36
6	577195.50	2235014.33
7	577193.49	2235042.20
8	577188.30	2235045.29
9	577190.63	2235049.01
10	577213.32	2235041.26
11	577214.36	2235051.70
12	577214.57	2235065.87
13	577213.43	2235075.76
14	577209.81	2235076.85
15	577206.87	2235077.74
16	577210.04	2235083.53
17	577218.99	2235099.88
18	577222.04	2235110.65
19	577233.60	2235113.62
20	577238.33	2235114.40
21	577262.90	2235118.51
22	577270.34	2235124.09
23	577276.02	2235122.74
24	577293.36	2235124.09
25	577297.08	2235123.88
26	577307.03	2235125.53
27	577328.12	2235128.68
28	577338.12	2235129.73
29	577339.11	2235127.13



№ п/п	X	Y
30	577344.48	2235111.19
31	577336.59	2235088.70
32	577331.10	2235072.07
33	577328.00	2235062.71
34	577323.17	2235060.49
35	577262.24	2235052.12
36	577268.19	2235004.12
37	577261.49	2234989.97
38	577226.09	2234989.66
39	577217.97	2234928.22
40	577225.32	2234909.68
41	577222.86	2234904.01
42	577229.16	2234889.14
43	577229.76	2234859.25
44	577247.55	2234838.11
45	577269.45	2234821.10
46	577287.69	2234831.36
47	577296.63	2234789.41
48	577316.82	2234764.25
49	577269.09	2234766.86
50	577264.91	2234761.99
51	577263.69	2234768.12
52	577257.72	2234798.29
53	577243.44	2234812.57
54	577223.60	2234828.44
55	577201.38	2234867.74
56	577187.49	2234911.00
57	577176.77	2234914.96
58	577167.63	2234923.30
59	577160.90	2234941.15
60	577159.71	2234978.86
1	577163.82	2234987.80
:ЗУ84, площадь 14510 кв.м		
1	577264.91	2234761.99
2	577244.58	2234738.26
3	577244.01	2234709.28
4	577239.41	2234702.78
5	577226.00	2234684.00
6	577220.22	2234678.05
7	577216.08	2234676.95
8	577203.78	2234680.52
9	577185.14	2234718.64

№ п/п	X	Y
10	577195.85	2234719.42
11	577197.84	2234751.58
12	577193.87	2234756.33
13	577186.32	2234756.74
14	577179.18	2234762.29
15	577189.11	2234769.82
16	577187.12	2234780.93
17	577173.23	2234787.68
18	577153.13	2234826.92
19	577159.02	2234830.39
20	577175.25	2234840.89
21	577158.30	2234869.30
22	577148.19	2234885.74
23	577132.59	2234908.90
24	577159.71	2234978.86
25	577160.90	2234941.15
26	577167.63	2234923.30
27	577176.77	2234914.96
28	577187.49	2234911.00
29	577201.38	2234867.74
30	577223.60	2234828.44
31	577243.44	2234812.57
32	577257.72	2234798.29
33	577263.69	2234768.12
1	577264.91	2234761.99
:ЗУ24, площадь 2281 кв.м		
1	577424.93	2234428.33
2	577394.97	2234451.61
3	577358.51	2234407.75
4	577388.28	2234380.85
1	577424.93	2234428.33
:ЗУ88, площадь 4345 кв.м		
1	577437.32	2234707.10
2	577435.53	2234659.36
3	577432.77	2234657.21
4	577435.83	2234609.41
5	577412.70	2234615.68
6	577405.95	2234617.21
7	577387.91	2234628.79
8	577384.65	2234635.00
9	577391.70	2234696.14
10	577393.53	2234711.00



№ п/п	X	Y
11	577434.30	2234709.46
1	577437.32	2234707.10
:ЗУ94, площадь 2549 кв.м		
1	577391.70	2234696.14
2	577384.65	2234635.00
3	577377.75	2234637.68
4	577372.55	2234639.29
5	577355.07	2234640.97
6	577344.05	2234640.05
7	577345.89	2234699.50
1	577391.70	2234696.14
:ЗУ91, площадь 4438 кв.м		
1	577354.16	2234767.39
2	577345.43	2234761.10
3	577331.79	2234761.10
4	577324.74	2234767.85
5	577313.85	2234793.91
6	577312.29	2234810.51
7	577310.16	2234818.40
8	577331.15	2234820.16
9	577330.83	2234844.74
10	577351.10	2234844.01
11	577384.50	2234835.88
12	577386.48	2234816.74
13	577382.66	2234802.64
14	577380.81	2234796.67
15	577372.08	2234783.48
1	577354.16	2234767.39
:ЗУ89, площадь 2618 кв.м		
1	577434.30	2234709.46
2	577393.53	2234711.00
3	577398.75	2234751.31
4	577400.16	2234778.25
5	577436.79	2234773.90
6	577438.28	2234764.99
7	577438.59	2234743.03
8	577435.53	2234724.94
1	577434.30	2234709.46
:ЗУ87, площадь 3350 кв.м		
1	577429.86	2234534.32
2	577407.03	2234550.71
3	577401.96	2234556.22

№ п/п	X	Y
4	577382.75	2234575.46
5	577383.68	2234581.76
6	577385.61	2234603.96
7	577387.91	2234628.79
8	577405.95	2234617.21
9	577412.70	2234615.68
10	577435.83	2234609.41
11	577436.64	2234566.96
1	577429.86	2234534.32
:ЗУ93, площадь 3021 кв.м		
1	577391.70	2234696.14
2	577345.89	2234699.50
3	577344.51	2234712.68
4	577340.52	2234726.02
5	577334.55	2234753.29
6	577341.00	2234754.70
7	577345.73	2234754.52
8	577398.75	2234751.31
9	577393.53	2234711.00
1	577391.70	2234696.14
:ЗУ92, площадь 1631 кв.м		
1	577380.81	2234796.67
2	577394.24	2234795.41
3	577399.37	2234794.82
4	577400.16	2234778.25
5	577398.75	2234751.31
6	577345.73	2234754.52
7	577345.43	2234761.10
8	577354.16	2234767.39
9	577372.08	2234783.48
1	577380.81	2234796.67
:ЗУ85, площадь 5175 кв.м		
1	577429.86	2234534.32
2	577407.03	2234550.71
3	577401.96	2234556.22
4	577382.75	2234575.46
5	577378.53	2234580.44
6	577352.16	2234601.43
7	577344.45	2234608.93
8	577341.77	2234614.51
9	577337.61	2234614.46
10	577337.31	2234621.74



№ п/п	X	Y
11	577338.51	2234628.40
12	577344.05	2234640.05
13	577345.89	2234699.50
14	577344.51	2234712.68
15	577340.52	2234726.02
16	577334.55	2234753.29
17	577341.00	2234754.70
18	577345.73	2234754.52
19	577345.43	2234761.10
20	577331.79	2234761.10
21	577324.74	2234767.85
22	577313.85	2234793.91
23	577312.29	2234810.51
24	577304.37	2234811.32
25	577303.44	2234819.32
26	577306.40	2234819.92
27	577302.89	2234844.31
28	577285.62	2234841.32
29	577296.63	2234789.41
30	577316.82	2234764.25
31	577319.24	2234764.12
32	577331.90	2234716.70
33	577334.49	2234691.20
34	577331.90	2234635.81
35	577318.91	2234611.00
36	577422.00	2234518.91
1	577429.86	2234534.32
:ЗУ97, площадь 3145 кв.м		
1	577309.98	2234936.02
2	577344.03	2234941.39
3	577336.41	2234977.87
4	577274.52	2234967.13
5	577270.98	2234963.62
6	577274.82	2234937.56
7	577281.87	2234920.70
8	577292.75	2234908.75
9	577312.35	2234912.44
1	577309.98	2234936.02
:ЗУ98, площадь 2270 кв.м		
1	577336.41	2234977.87
2	577329.69	2235012.38
3	577320.48	2235011.11

№ п/п	X	Y
4	577278.65	2235005.29
5	577268.19	2235004.12
6	577269.92	2234991.19
7	577274.52	2234967.13
1	577336.41	2234977.87
:ЗУ100, площадь 2844 кв.м		
1	577268.85	2234924.38
2	577261.49	2234989.97
3	577226.09	2234989.66
4	577217.97	2234928.22
5	577251.84	2234921.62
1	577268.85	2234924.38
:ЗУ101, площадь 3971 кв.м		
1	577287.69	2234831.36
2	577285.62	2234841.32
3	577275.27	2234857.27
4	577274.52	2234888.83
5	577279.73	2234904.16
6	577276.35	2234916.41
7	577270.22	2234918.56
8	577225.32	2234909.68
9	577222.86	2234904.01
10	577229.16	2234889.14
11	577229.76	2234859.25
12	577247.55	2234838.11
13	577269.45	2234821.10
1	577287.69	2234831.36
:ЗУ102, площадь 14218 кв.м		
1	577344.48	2235111.19
2	577336.59	2235088.70
3	577331.10	2235072.07
4	577327.98	2235062.74
5	577323.17	2235060.49
6	577329.69	2235012.38
7	577336.41	2234977.87
8	577344.03	2234941.39
9	577349.97	2234896.19
10	577349.01	2234878.99
11	577349.16	2234872.91
12	577347.45	2234869.96
13	577341.35	2234869.12
14	577340.67	2234872.22



№ п/п	X	Y
15	577332.09	2234871.76
16	577326.56	2234872.34
17	577320.93	2234874.34
18	577317.90	2234878.16
19	577314.33	2234894.54
20	577312.35	2234912.44
21	577292.75	2234908.75
22	577281.87	2234920.70
23	577274.82	2234937.56
24	577270.98	2234963.62
25	577274.52	2234967.13
26	577269.92	2234991.19
27	577268.19	2235004.12
28	577261.49	2234989.97
29	577268.85	2234924.38
30	577251.84	2234921.62
31	577217.97	2234928.22
32	577225.32	2234909.68
33	577270.22	2234918.56
34	577276.35	2234916.41
35	577279.73	2234904.16
36	577274.52	2234888.83
37	577275.27	2234857.27
38	577285.62	2234841.32
39	577302.89	2234844.31
40	577316.52	2234847.37
41	577330.83	2234844.74
42	577351.10	2234844.01
43	577384.50	2234835.88
44	577386.48	2234816.74
45	577382.66	2234802.64
46	577380.81	2234796.67
47	577394.24	2234795.41
48	577395.44	2234811.07
49	577397.30	2234824.06
50	577400.16	2234832.68
51	577403.60	2234831.20
52	577404.24	2234833.99
53	577416.68	2234830.00
54	577429.01	2234827.12
55	577432.16	2234814.61
56	577435.04	2234794.21

№ п/п	X	Y
57	577442.40	2234797.90
58	577448.55	2234801.83
1	577344.48	2235111.19
59	577414.74	2234850.23
60	577411.98	2234845.90
61	577417.11	2234842.69
62	577419.80	2234846.99
59	577414.74	2234850.23
63	577354.10	2234919.85
64	577355.75	2234919.52
65	577355.97	2234898.79
66	577357.32	2234885.30
67	577359.86	2234877.37
68	577355.40	2234875.85
69	577359.72	2234860.79
70	577375.41	2234863.48
71	577377.03	2234855.59
72	577407.68	2234856.65
73	577404.60	2234896.18
74	577397.76	2234920.97
75	577392.24	2234944.07
76	577378.86	2234989.90
77	577373.00	2234996.12
78	577347.44	2234991.76
79	577353.63	2234960.33
80	577348.44	2234959.15
81	577349.09	2234955.89
82	577354.29	2234957.05
83	577355.90	2234948.90
84	577348.65	2234945.69
85	577352.48	2234928.10
63	577354.10	2234919.85
86	577419.54	2234844.05
87	577419.30	2234843.80
88	577419.54	2234843.56
89	577419.80	2234843.80
86	577419.54	2234844.05
:ЗУ95, площадь 2737 кв.м		
1	577041.29	2235017.54



№ п/п	X	Y
2	577037.90	2235011.60
3	577019.85	2234980.51
4	577017.12	2234975.59
5	577015.37	2234970.89
6	577001.00	2234945.47
7	576970.98	2234960.86
8	576988.26	2234991.10
9	576991.02	2234996.08
10	577012.29	2235032.68
1	577041.29	2235017.54
:ЗУ96, площадь 868 кв.м		
1	576970.98	2234960.86
2	576957.74	2234937.85
3	576988.65	2234923.82
4	576997.29	2234939.03
5	577001.00	2234945.47
1	576970.98	2234960.86
:ЗУ27, площадь 517 кв.м		
1	577162.29	2235137.35
2	577144.05	2235105.62
3	577136.15	2235110.51
4	577131.60	2235113.21
5	577140.78	2235128.29
6	577150.20	2235144.34
1	577162.29	2235137.35
:ЗУ79, площадь 18280 кв.м		
1	577234.65	2235450.07
2	577190.76	2235405.01
3	577177.89	2235391.93
4	577162.38	2235362.26
5	577157.72	2235353.27
6	577136.21	2235311.18
7	577134.21	2235307.33
8	577129.86	2235299.77
9	577125.44	2235288.62
10	577122.36	2235282.74
11	577114.95	2235268.57
12	577116.42	2235267.83
13	577114.38	2235264.01
14	577104.92	2235247.43
15	577098.30	2235236.27
16	577096.04	2235232.54

№ п/п	X	Y
17	577089.56	2235220.21
18	577088.61	2235220.75
19	577084.02	2235212.02
20	577049.88	2235229.66
21	577047.18	2235222.59
22	577038.36	2235208.39
23	577029.87	2235213.56
24	577021.91	2235214.69
25	577015.59	2235217.09
26	577006.25	2235202.78
27	577003.05	2235197.44
28	576999.21	2235190.45
29	576996.84	2235183.29
30	577000.19	2235181.51
31	577008.56	2235177.23
32	577008.30	2235176.65
33	577012.43	2235174.79
34	577019.37	2235171.56
35	577025.43	2235168.73
36	577030.83	2235166.00
37	577031.79	2235167.62
38	577038.36	2235163.72
39	577046.37	2235156.91
40	577052.49	2235152.80
41	577053.29	2235152.29
42	577046.61	2235139.09
43	577035.96	2235119.68
44	577035.24	2235120.13
45	577027.77	2235105.62
46	577025.69	2235101.53
47	577019.27	2235089.74
48	577011.75	2235075.31
49	577009.01	2235070.18
50	577005.18	2235062.24
51	576999.38	2235049.01
52	576993.26	2235037.54
53	576980.46	2235015.70
54	576979.08	2235016.27
55	576977.45	2235013.36
56	576965.01	2234998.96
57	576959.19	2234998.13
58	576951.06	2235002.20



№ п/п	X	Y
59	576936.99	2235011.27
60	576933.96	2235014.65
61	576929.25	2235018.43
62	576926.52	2235011.80
63	576924.39	2235009.46
64	576947.30	2234996.48
65	576958.53	2234989.33
66	576961.38	2234987.32
67	576963.60	2234979.94
68	576956.18	2234967.52
69	576949.49	2234956.09
70	576943.47	2234956.24
71	576935.79	2234957.21
72	576931.59	2234958.13
73	576919.01	2234964.04
74	576902.27	2234976.17
75	576900.59	2234973.25
76	576889.58	2234962.46
77	576883.46	2234951.77
78	576872.60	2234937.98
79	576864.66	2234923.00
80	576852.63	2234929.75
81	576848.72	2234923.93
82	576856.20	2234920.46
83	576862.13	2234917.67
84	576865.56	2234909.42
85	576868.05	2234908.16
86	576881.30	2234933.57
87	576890.13	2234951.48
88	576893.04	2234955.43
89	576896.06	2234959.51
90	576897.57	2234960.44
91	576904.32	2234958.80
92	576917.57	2234954.74
93	576956.75	2234939.27
94	576958.23	2234938.72
95	576970.98	2234960.86
96	576988.26	2234991.10
97	576991.02	2234996.08
98	577012.29	2235032.68
99	577041.29	2235017.54
100	577045.40	2235025.60

№ п/п	X	Y
101	577053.03	2235040.19
102	577027.70	2235052.93
103	577053.54	2235104.29
104	577066.10	2235128.86
105	577074.27	2235143.86
106	577081.92	2235159.22
107	577094.04	2235177.67
108	577113.57	2235214.61
109	577147.17	2235275.78
110	577159.73	2235298.00
111	577183.16	2235340.54
112	577193.16	2235358.93
113	577208.51	2235375.34
114	577232.34	2235402.76
115	577252.70	2235362.90
116	577259.22	2235365.26
117	577257.42	2235372.26
118	577244.15	2235417.61
1	577234.65	2235450.07
119	577238.25	2235413.57
120	577238.00	2235413.32
121	577238.25	2235413.08
122	577238.49	2235413.32
119	577238.25	2235413.57
123	577021.92	2235191.41
124	577021.46	2235190.43
125	577007.19	2235196.61
126	577000.95	2235184.00
127	577010.99	2235179.50
128	577015.94	2235177.97
129	577028.84	2235170.92
130	577035.69	2235167.90
131	577039.50	2235165.59
132	577047.51	2235158.26
133	577053.36	2235154.39
134	577054.47	2235156.40
135	577061.57	2235169.66
136	577068.02	2235177.74
137	577070.28	2235182.27
138	577043.49	2235198.85



№ п/п	X	Y
139	577040.88	2235200.71
140	577029.24	2235206.05
123	577021.92	2235191.41
141	577252.32	2235369.79
142	577252.07	2235369.55
143	577252.32	2235369.29
144	577252.56	2235369.55
141	577252.32	2235369.79
145	577082.27	2235210.10
146	577061.24	2235221.12
147	577058.75	2235216.76
148	577052.90	2235205.75
149	577050.39	2235201.34
150	577053.62	2235199.60
151	577071.33	2235189.46
145	577082.27	2235210.10
:ЗУ120, площадь 2654 кв.м		
1	576801.47	2234951.63
2	576797.61	2234954.08
3	576787.28	2234959.90
4	576751.52	2234980.40
5	576731.54	2234991.86
6	576727.98	2234993.86
7	576741.11	2235021.32
8	576744.81	2235019.21
9	576766.35	2235007.36
10	576787.20	2234995.87
11	576817.10	2234978.57
1	576801.47	2234951.63
:ЗУ119, площадь 2470 кв.м		
1	576817.10	2234978.57
2	576787.20	2234995.87
3	576766.35	2235007.36
4	576744.81	2235019.21
5	576741.11	2235021.32
6	576737.64	2235023.45
7	576746.60	2235043.00
8	576751.17	2235040.49
9	576753.47	2235039.44
10	576756.60	2235044.63

№ п/п	X	Y
11	576778.29	2235032.17
12	576796.55	2235021.68
13	576815.52	2235010.12
14	576830.58	2235002.05
1	576817.10	2234978.57
:ЗУ118, площадь 1794 кв.м		
1	576830.58	2235002.05
2	576815.52	2235010.12
3	576796.55	2235021.68
4	576778.29	2235032.17
5	576756.60	2235044.63
6	576765.90	2235062.41
7	576786.87	2235050.56
8	576814.32	2235035.39
9	576842.09	2235021.01
1	576830.58	2235002.05
:ЗУ116, площадь 2011 кв.м		
1	576855.08	2235040.18
2	576813.18	2235060.76
3	576778.04	2235079.97
4	576775.05	2235081.44
5	576769.05	2235084.37
6	576778.25	2235102.74
7	576787.67	2235098.05
8	576823.02	2235079.58
9	576848.13	2235066.68
10	576858.03	2235062.48
11	576863.13	2235060.07
12	576861.32	2235056.57
13	576859.55	2235053.36
14	576861.50	2235052.30
1	576855.08	2235040.18
:ЗУ109, площадь 2472 кв.м		
1	576900.54	2235311.83
2	576957.66	2235281.89
3	576984.87	2235266.50
4	576990.36	2235263.62
5	576978.38	2235241.09
6	576953.67	2235255.37
7	576954.08	2235255.82
8	576940.62	2235264.40
9	576890.63	2235289.57



№ п/п	X	Y
10	576890.04	2235289.78
11	576899.58	2235312.13
1	576900.54	2235311.83
:ЗУ107, площадь 1906 кв.м		
1	576923.13	2235363.79
2	576942.02	2235352.45
3	576959.31	2235341.83
4	576974.97	2235333.10
5	576981.74	2235329.11
6	576992.48	2235324.32
7	577001.94	2235319.52
8	577017.03	2235312.47
9	577017.38	2235312.34
10	577013.91	2235306.41
11	577009.46	2235298.04
12	577008.93	2235298.24
13	577003.53	2235301.36
14	576995.48	2235305.93
15	576995.22	2235305.42
16	576983.57	2235310.57
17	576978.36	2235312.79
18	576977.46	2235311.26
19	576967.74	2235316.69
20	576957.62	2235321.97
21	576954.20	2235323.80
22	576950.13	2235325.75
23	576932.21	2235335.74
24	576914.33	2235345.85
1	576923.13	2235363.79
:ЗУ105, площадь 1933 кв.м		
1	577034.73	2235343.30
2	577034.22	2235342.29
3	577032.30	2235338.84
4	577031.96	2235339.07
5	577030.05	2235336.49
6	577026.24	2235329.66
7	577020.51	2235332.77
8	577020.63	2235333.28
9	577012.50	2235337.66
10	577013.78	2235339.91
11	577001.07	2235346.81
12	576994.68	2235350.02

№ п/п	X	Y
13	576991.31	2235344.77
14	576963.54	2235361.79
15	576937.68	2235377.00
16	576935.82	2235378.10
17	576943.01	2235391.15
18	576948.56	2235399.25
19	576949.04	2235398.95
20	576971.52	2235382.16
21	576985.56	2235372.31
22	576994.05	2235363.88
23	576997.64	2235363.85
24	576999.27	2235363.28
25	577011.23	2235356.17
26	577026.54	2235347.63
1	577034.73	2235343.30
:ЗУ162, площадь 3222 кв.м		
1	577021.89	2234796.64
2	577018.74	2234796.14
3	577001.85	2234806.07
4	576988.79	2234818.67
5	576986.94	2234820.91
6	576968.57	2234841.49
7	576966.80	2234844.59
8	576971.90	2234846.80
9	576976.01	2234849.81
10	576974.79	2234853.85
11	577009.77	2234876.36
12	577016.55	2234866.72
13	577022.16	2234858.54
14	577023.14	2234857.25
15	577039.17	2234839.51
16	577036.71	2234825.80
17	577031.82	2234814.98
1	577021.89	2234796.64
:ЗУ170, площадь 1225 кв.м		
1	577305.60	2235226.15
2	577299.69	2235224.36
3	577296.56	2235223.15
4	577285.77	2235219.10
5	577281.03	2235217.24
6	577279.38	2235217.09
7	577270.31	2235214.03



№ п/п	X	Y
8	577256.79	2235210.94
9	577250.73	2235209.62
10	577247.67	2235220.99
11	577245.24	2235230.60
12	577251.15	2235232.00
13	577259.97	2235234.37
14	577261.22	2235234.70
15	577274.97	2235238.16
16	577279.82	2235239.44
17	577289.67	2235243.11
18	577292.33	2235244.10
19	577295.07	2235244.88
20	577298.78	2235246.73
1	577305.60	2235226.15
:ЗУ177, площадь 2898 кв.м		
1	577153.13	2234826.92
2	577139.37	2234846.68
3	577111.71	2234870.48
4	577100.16	2234877.29
5	577102.62	2234882.32
6	577115.28	2234915.50
7	577122.38	2234912.72
8	577132.59	2234908.90
9	577148.19	2234885.74
10	577158.30	2234869.30
11	577175.25	2234840.89
12	577159.02	2234830.39
1	577153.13	2234826.92
:ЗУ99, площадь 4678 кв.м		
1	577122.06	2234630.99
2	577100.64	2234619.55
3	577089.14	2234620.28
4	577070.79	2234637.07
5	577066.56	2234658.73
6	577059.36	2234676.04
7	577032.99	2234707.06
8	577056.87	2234733.46
9	577058.79	2234735.44
10	577105.43	2234686.06
11	577099.62	2234677.76
12	577108.23	2234665.54
13	577111.68	2234661.97

№ п/п	X	Y
14	577114.40	2234654.66
15	577113.33	2234645.39
16	577115.00	2234638.64
1	577122.06	2234630.99
:ЗУ90, площадь 2129 кв.м		
1	577139.94	2234620.63
2	577136.04	2234624.41
3	577129.53	2234627.48
4	577122.06	2234630.99
5	577115.00	2234638.64
6	577113.33	2234645.39
7	577114.40	2234654.66
8	577111.68	2234661.97
9	577108.23	2234665.54
10	577099.62	2234677.76
11	577105.43	2234686.06
12	577119.30	2234681.57
13	577122.21	2234679.88
14	577136.96	2234667.64
15	577138.11	2234667.34
16	577142.82	2234669.21
17	577152.39	2234659.60
18	577155.75	2234654.98
19	577158.17	2234650.81
20	577165.17	2234638.76
1	577139.94	2234620.63
:ЗУ180, площадь 3890 кв.м		
1	577125.26	2234745.19
2	577114.37	2234730.47
3	577099.98	2234711.05
4	577062.60	2234747.74
5	577093.86	2234778.34
6	577098.27	2234782.64
7	577137.80	2234806.60
8	577152.21	2234787.04
9	577146.71	2234777.78
10	577140.09	2234766.68
1	577125.26	2234745.19
:ЗУ121, площадь 2265 кв.м		
1	577099.98	2234711.05
2	577109.58	2234703.22
3	577123.14	2234695.25



№ п/п	X	Y
4	577136.01	2234687.96
5	577139.51	2234686.39
6	577143.80	2234684.54
7	577151.75	2234690.50
8	577149.99	2234696.45
9	577149.42	2234698.39
10	577146.09	2234721.19
11	577146.45	2234752.63
12	577146.71	2234777.78
13	577140.09	2234766.68
14	577125.26	2234745.19
15	577119.60	2234737.75
16	577114.37	2234730.47
1	577099.98	2234711.05
:ЗУ160, площадь 2558 кв.м		
1	576902.58	2234802.34
2	576916.89	2234840.59
3	576861.42	2234864.11
4	576859.61	2234862.07
5	576849.33	2234848.43
6	576846.72	2234843.00
7	576864.60	2234805.79
8	576871.59	2234807.00
9	576873.03	2234808.86
10	576881.30	2234819.41
1	576902.58	2234802.34
:ЗУ159, площадь 2845 кв.м		
1	576913.38	2234921.71
2	576906.75	2234923.00
3	576904.89	2234922.64
4	576881.30	2234933.57
5	576868.05	2234908.16
6	576867.72	2234906.56
7	576886.85	2234899.34
8	576953.85	2234871.56
9	576971.87	2234895.22
1	576913.38	2234921.71
:ЗУ174, площадь 2176 кв.м		
1	577124.51	2235005.74
2	577137.99	2235038.15
3	577155.54	2235031.13
4	577173.27	2235020.08

№ п/п	X	Y
5	577181.15	2235015.56
6	577193.76	2235008.36
7	577190.28	2234997.16
8	577182.68	2234978.29
9	577166.97	2234986.21
10	577163.82	2234987.80
11	577157.76	2234990.87
12	577155.44	2234991.08
13	577153.53	2234991.82
14	577141.19	2234997.58
15	577141.80	2234999.17
1	577124.51	2235005.74
:ЗУ25, площадь 3519 кв.м		
1	577394.25	2234463.34
2	577374.75	2234483.39
3	577359.59	2234465.62
4	577335.30	2234445.85
5	577312.92	2234427.58
6	577295.28	2234411.90
7	577282.86	2234400.89
8	577300.53	2234381.29
9	577313.28	2234390.98
10	577327.89	2234402.11
11	577366.26	2234433.20
1	577394.25	2234463.34
:ЗУ86, площадь 2113 кв.м		
1	577383.68	2234581.76
2	577385.61	2234603.96
3	577387.91	2234628.79
4	577384.65	2234635.00
5	577377.75	2234637.68
6	577372.55	2234639.29
7	577355.07	2234640.97
8	577344.05	2234640.05
9	577338.51	2234628.40
10	577337.31	2234621.74
11	577337.61	2234614.46
12	577341.77	2234614.51
13	577344.45	2234608.93
14	577352.16	2234601.43
15	577378.53	2234580.44
16	577382.75	2234575.46



№ п/п	X	Y
1	577383.68	2234581.76
:ЗУ173, площадь 2199 кв.м		
1	577292.94	2235262.70
2	577298.78	2235246.73
3	577295.07	2235244.88
4	577292.33	2235244.10
5	577289.67	2235243.11
6	577279.82	2235239.44
7	577274.97	2235238.16
8	577261.22	2235234.70
9	577259.97	2235234.37
10	577251.15	2235232.00
11	577245.24	2235230.60
12	577242.99	2235241.60
13	577243.56	2235255.79
14	577239.54	2235273.26
15	577275.80	2235283.88
16	577284.27	2235286.48
1	577292.94	2235262.70
:ЗУ143, площадь 1068 кв.м		
1	577035.96	2235119.68
2	577035.24	2235120.13
3	577034.84	2235120.34
4	577005.51	2235137.93
5	576994.68	2235144.41
6	576991.82	2235146.14
7	576996.54	2235155.08
8	576998.31	2235158.60
9	577000.86	2235163.28
10	577004.00	2235161.63
11	577009.20	2235158.87
12	577015.05	2235155.59
13	577018.98	2235153.46
14	577027.46	2235149.15
15	577046.61	2235139.09
1	577035.96	2235119.68
:ЗУ117, площадь 1962 кв.м		
1	576842.09	2235021.01
2	576814.32	2235035.39
3	576786.87	2235050.56
4	576765.90	2235062.41
5	576775.05	2235081.44

№ п/п	X	Y
6	576778.04	2235079.97
7	576813.18	2235060.76
8	576855.08	2235040.18
9	576845.43	2235022.42
10	576843.50	2235023.45
1	576842.09	2235021.01
:ЗУ115, площадь 1197 кв.м		
1	576874.20	2235076.99
2	576867.93	2235079.97
3	576858.50	2235084.58
4	576857.60	2235084.40
5	576852.96	2235086.92
6	576853.89	2235089.32
7	576851.28	2235090.35
8	576849.75	2235087.19
9	576844.49	2235089.63
10	576840.57	2235091.24
11	576839.43	2235090.01
12	576834.89	2235091.97
13	576830.25	2235093.11
14	576827.72	2235094.24
15	576826.02	2235095.47
16	576788.46	2235112.09
17	576800.91	2235120.38
18	576836.97	2235104.42
19	576851.46	2235103.69
20	576861.18	2235098.66
21	576880.92	2235089.29
1	576874.20	2235076.99
:ЗУ122, площадь 884 кв.м		
1	576883.46	2234951.77
2	576859.86	2234967.61
3	576850.80	2234972.99
4	576837.50	2234982.52
5	576836.16	2234983.18
6	576828.81	2234970.46
7	576830.43	2234969.47
8	576834.03	2234967.22
9	576836.67	2234965.10
10	576854.88	2234952.80
11	576853.50	2234950.72
12	576859.32	2234947.84



№ п/п	X	Y
13	576858.75	2234946.88
14	576872.60	2234937.98
1	576883.46	2234951.77
:ЗУ112, площадь 1472 кв.м		
1	576930.06	2235152.98
2	576918.56	2235132.49
3	576913.73	2235135.14
4	576906.92	2235138.91
5	576908.73	2235142.25
6	576856.62	2235169.90
7	576865.76	2235187.27
8	576867.89	2235186.16
1	576930.06	2235152.98
:ЗУ113, площадь 865 кв.м		
1	576918.56	2235132.49
2	576914.54	2235126.28
3	576910.29	2235128.83
4	576903.50	2235132.58
5	576902.03	2235130.31
6	576879.42	2235143.21
7	576850.62	2235158.41
8	576856.62	2235169.90
9	576908.73	2235142.25
10	576906.92	2235138.91
11	576913.73	2235135.14
1	576918.56	2235132.49
:ЗУ114, площадь 1526 кв.м		
1	576914.54	2235126.28
2	576905.54	2235110.14
3	576870.93	2235127.94
4	576866.97	2235124.30
5	576836.76	2235137.78
6	576837.98	2235142.31
7	576840.60	2235148.25
8	576847.74	2235159.88
9	576850.62	2235158.41
10	576879.42	2235143.21
11	576902.03	2235130.31
12	576903.50	2235132.58
13	576910.29	2235128.83
1	576914.54	2235126.28
:ЗУ111, площадь 970 кв.м		

№ п/п	X	Y
1	576940.47	2235171.52
2	576935.60	2235174.34
3	576926.43	2235178.76
4	576914.07	2235186.35
5	576908.52	2235188.65
6	576861.29	2235213.82
7	576857.18	2235215.99
8	576862.79	2235227.59
9	576913.38	2235198.10
10	576917.13	2235195.97
11	576915.99	2235193.69
12	576932.21	2235184.54
13	576938.82	2235180.89
14	576943.82	2235178.25
1	576940.47	2235171.52
:ЗУ110, площадь 2663 кв.м		
1	576978.38	2235241.09
2	576966.54	2235219.13
3	576953.52	2235227.62
4	576945.63	2235232.12
5	576930.54	2235238.93
6	576926.64	2235240.67
7	576917.43	2235244.57
8	576904.55	2235251.00
9	576902.37	2235252.05
10	576896.88	2235254.63
11	576879.47	2235262.60
12	576890.04	2235289.78
13	576890.63	2235289.57
14	576940.62	2235264.40
15	576954.08	2235255.82
16	576953.67	2235255.37
1	576978.38	2235241.09
:ЗУ108, площадь 1897 кв.м		
1	576990.36	2235263.62
2	576984.87	2235266.50
3	576957.66	2235281.89
4	576900.54	2235311.83
5	576899.58	2235312.13
6	576907.01	2235329.39
7	576956.01	2235303.05
8	576999.45	2235279.88



№ п/п	X	Y
1	576990.36	2235263.62
:ЗУ106, площадь 223 кв.м		
1	577024.07	2235326.14
2	577018.65	2235329.08
3	577010.36	2235333.46
4	577002.39	2235337.78
5	576991.31	2235344.77
6	576994.68	2235350.02
7	577001.07	2235346.81
8	577013.78	2235339.91
9	577012.50	2235337.66
10	577020.63	2235333.28
11	577020.51	2235332.77
12	577026.24	2235329.66
1	577024.07	2235326.14
:ЗУ104, площадь 1245 кв.м		
1	577042.55	2235358.10
2	577038.42	2235360.16
3	577024.88	2235366.67
4	577018.11	2235370.07
5	577011.71	2235374.41
6	576995.25	2235382.75
7	576973.22	2235395.89
8	576991.71	2235418.70
9	577014.69	2235407.23
10	577020.47	2235402.14
11	577009.19	2235379.21
12	577016.94	2235375.16
13	577028.07	2235370.27
14	577044.29	2235361.51
1	577042.55	2235358.10
:ЗУ103, площадь 1239 кв.м		
1	577044.29	2235361.51
2	577052.99	2235377.02
3	577059.90	2235388.63
4	577043.57	2235397.30
5	577036.17	2235400.70
6	577029.47	2235403.45
7	577025.18	2235404.50
8	577020.47	2235402.14
9	577009.19	2235379.21
10	577016.94	2235375.16

№ п/п	X	Y
11	577028.07	2235370.27
1	577044.29	2235361.51
:ЗУ124, площадь 366 кв.м		
1	576973.07	2235102.89
2	576965.33	2235107.03
3	576961.41	2235100.22
4	576951.53	2235105.37
5	576946.11	2235107.80
6	576926.66	2235118.54
7	576923.55	2235113.57
8	576966.42	2235090.13
9	576972.42	2235101.65
1	576973.07	2235102.89
:ЗУ123, площадь 470 кв.м		
1	576966.42	2235090.13
2	576923.55	2235113.57
3	576918.66	2235104.05
4	576962.66	2235082.51
1	576966.42	2235090.13
:ЗУ125, площадь 708 кв.м		
1	576941.76	2235145.73
2	576933.78	2235132.76
3	576934.89	2235132.05
4	576945.05	2235125.05
5	576953.37	2235120.14
6	576964.17	2235113.71
7	576968.43	2235111.50
8	576975.45	2235107.89
9	576978.15	2235113.17
10	576981.86	2235119.47
11	576979.65	2235121.27
12	576976.26	2235123.01
13	576965.82	2235128.89
14	576961.16	2235132.95
15	576957.36	2235135.07
16	576957.86	2235135.82
17	576950.61	2235140.20
1	576941.76	2235145.73
:ЗУ126, площадь 253 кв.м		
1	576953.48	2235166.70
2	576960.15	2235178.78
3	576965.34	2235176.95



№ п/п	X	Y
4	576970.67	2235173.42
5	576968.87	2235170.36
6	576976.37	2235165.85
7	576971.46	2235157.42
1	576953.48	2235166.70
:ЗУ127, площадь 427 кв.м		
1	576971.46	2235157.42
2	576976.37	2235165.85
3	576968.87	2235170.36
4	576970.67	2235173.42
5	576978.17	2235168.91
6	576981.00	2235166.84
7	576980.10	2235165.29
8	576996.54	2235155.08
9	576991.82	2235146.14
10	576987.27	2235139.13
11	576971.67	2235149.95
12	576974.52	2235155.47
1	576971.46	2235157.42
:ЗУ128, площадь 378 кв.м		
1	576981.00	2235166.84
2	576978.17	2235168.91
3	576970.67	2235173.42
4	576965.34	2235176.95
5	576960.15	2235178.78
6	576961.80	2235181.42
7	576968.19	2235193.03
8	576989.51	2235179.93
1	576981.00	2235166.84
:ЗУ129, площадь 227 кв.м		
1	576999.21	2235190.45
2	576973.28	2235205.45
3	576977.58	2235211.55
4	577003.05	2235197.44
1	576999.21	2235190.45
:ЗУ130, площадь 197 кв.м		
1	577003.05	2235197.44
2	576977.58	2235211.55
3	576981.71	2235217.72
4	577006.25	2235202.78
1	577003.05	2235197.44
:ЗУ131, площадь 439 кв.м		

№ п/п	X	Y
1	577006.25	2235202.78
2	576981.71	2235217.72
3	576990.48	2235229.00
4	577015.59	2235217.09
1	577006.25	2235202.78
:ЗУ132, площадь 918 кв.м		
1	577038.36	2235208.39
2	577029.87	2235213.56
3	577021.91	2235214.69
4	577015.59	2235217.09
5	576990.48	2235229.00
6	576999.72	2235244.70
7	577008.69	2235240.50
8	577016.07	2235235.88
9	577017.96	2235234.86
10	577024.25	2235231.52
11	577025.12	2235233.86
12	577027.95	2235232.70
13	577034.24	2235229.87
14	577047.18	2235222.59
1	577038.36	2235208.39
:ЗУ133, площадь 410 кв.м		
1	576999.72	2235244.70
2	576998.82	2235245.14
3	577002.96	2235253.03
4	577011.96	2235247.22
5	577010.81	2235244.43
6	577018.65	2235240.19
7	577021.44	2235245.02
8	577049.99	2235229.96
9	577049.88	2235229.66
10	577047.18	2235222.59
11	577034.24	2235229.87
12	577027.95	2235232.70
13	577025.12	2235233.86
14	577024.25	2235231.52
15	577017.96	2235234.86
16	577016.07	2235235.88
17	577008.69	2235240.50
1	576999.72	2235244.70
:ЗУ134, площадь 627 кв.м		
1	577049.99	2235229.96



№ п/п	X	Y
2	577021.44	2235245.02
3	577018.65	2235240.19
4	577010.81	2235244.43
5	577011.96	2235247.22
6	577002.96	2235253.03
7	577009.94	2235264.43
8	577026.68	2235254.08
9	577037.73	2235248.62
10	577042.19	2235246.38
11	577046.76	2235243.53
12	577053.71	2235239.44
1	577049.99	2235229.96
:ЗУ135, площадь 152 кв.м		
1	577044.66	2235261.65
2	577039.92	2235263.66
3	577032.69	2235267.22
4	577024.92	2235271.40
5	577016.13	2235276.04
6	577018.05	2235279.88
7	577026.99	2235275.18
8	577041.89	2235266.95
9	577053.83	2235259.27
10	577052.99	2235257.66
11	577048.67	2235259.72
1	577044.66	2235261.65
:ЗУ136, площадь 610 кв.м		
1	577053.83	2235259.27
2	577041.89	2235266.95
3	577026.99	2235275.18
4	577018.05	2235279.88
5	577018.80	2235281.32
6	577018.34	2235281.72
7	577024.95	2235293.77
8	577060.71	2235272.02
1	577053.83	2235259.27
:ЗУ137, площадь 626 кв.м		
1	577057.80	2235275.33
2	577025.66	2235294.16
3	577033.77	2235308.20
4	577041.42	2235304.09
5	577050.38	2235298.90
6	577066.26	2235292.03

№ п/п	X	Y
1	577057.80	2235275.33
:ЗУ138, площадь 388 кв.м		
1	577073.18	2235304.61
2	577063.23	2235309.85
3	577049.45	2235317.11
4	577041.15	2235321.89
5	577046.19	2235330.97
6	577078.11	2235314.17
7	577077.09	2235312.26
1	577073.18	2235304.61
:ЗУ139, площадь 500 кв.м		
1	577077.09	2235312.26
2	577078.11	2235314.17
3	577046.19	2235330.97
4	577051.19	2235341.09
5	577068.45	2235331.39
6	577076.64	2235328.76
7	577085.54	2235324.52
8	577089.42	2235322.81
9	577082.13	2235309.62
1	577077.09	2235312.26
:ЗУ140, площадь 511 кв.м		
1	577085.54	2235324.52
2	577076.64	2235328.76
3	577068.45	2235331.39
4	577051.19	2235341.09
5	577057.14	2235352.09
6	577065.45	2235347.35
7	577091.52	2235334.24
8	577094.27	2235332.74
9	577089.42	2235322.81
1	577085.54	2235324.52
:ЗУ144, площадь 147 кв.м		
1	577113.29	2235264.40
2	577095.72	2235273.43
3	577096.73	2235275.32
4	577088.91	2235279.70
5	577078.44	2235284.65
6	577075.94	2235286.01
7	577077.51	2235286.27
8	577093.98	2235280.27
9	577101.15	2235276.29



№ п/п	X	Y
10	577108.14	2235272.23
11	577108.98	2235271.75
12	577114.95	2235268.57
13	577116.42	2235267.83
14	577114.32	2235263.89
1	577113.29	2235264.40
:ЗУ146, площадь 159 кв.м		
1	577096.04	2235232.54
2	577090.13	2235235.69
3	577082.69	2235239.98
4	577076.67	2235243.35
5	577077.14	2235244.33
6	577069.74	2235248.41
7	577064.27	2235251.38
8	577059.14	2235253.73
9	577060.86	2235257.53
10	577084.50	2235243.31
11	577092.66	2235238.97
12	577097.70	2235236.57
13	577098.30	2235236.27
1	577096.04	2235232.54
:ЗУ145, площадь 579 кв.м		
1	577098.30	2235236.27
2	577097.70	2235236.57
3	577092.66	2235238.97
4	577084.50	2235243.31
5	577060.86	2235257.53
6	577066.71	2235268.51
7	577073.46	2235265.25
8	577084.98	2235258.94
9	577104.92	2235247.43
1	577098.30	2235236.27
:ЗУ147, площадь 745 кв.м		
1	577061.57	2235169.66
2	577047.27	2235177.68
3	577036.28	2235184.78
4	577021.92	2235191.41
5	577029.24	2235206.05
6	577040.88	2235200.71
7	577043.49	2235198.85
8	577070.28	2235182.27
9	577068.02	2235177.74

№ п/п	X	Y
1	577061.57	2235169.66
:ЗУ148, площадь 693 кв.м		
1	577061.57	2235169.66
2	577047.27	2235177.68
3	577036.28	2235184.78
4	577021.92	2235191.41
5	577021.46	2235190.43
6	577015.94	2235177.97
7	577028.84	2235170.92
8	577035.69	2235167.90
9	577039.50	2235165.59
10	577047.51	2235158.26
11	577053.36	2235154.39
12	577054.47	2235156.40
1	577061.57	2235169.66
:ЗУ149, площадь 294 кв.м		
1	577027.77	2235105.62
2	577027.43	2235105.80
3	577014.98	2235112.43
4	577015.23	2235112.96
5	577006.98	2235117.44
6	577003.28	2235118.63
7	577003.10	2235118.27
8	576999.15	2235120.28
9	576996.56	2235123.37
10	576987.02	2235128.62
11	576983.49	2235121.81
12	577011.78	2235106.81
13	577012.71	2235108.35
14	577020.15	2235104.36
15	577025.69	2235101.53
1	577027.77	2235105.62
:ЗУ150, площадь 538 кв.м		
1	577025.69	2235101.53
2	577020.15	2235104.36
3	577012.71	2235108.35
4	577011.78	2235106.81
5	576983.49	2235121.81
6	576981.86	2235119.47
7	576978.15	2235113.17
8	577019.27	2235089.74
1	577025.69	2235101.53



№ п/п	X	Y
:ЗУ151, площадь 729 кв.м		
1	577019.27	2235089.74
2	576978.15	2235113.17
3	576975.45	2235107.89
4	576973.07	2235102.89
5	576971.24	2235099.35
6	576989.43	2235090.05
7	576998.99	2235083.78
8	576998.21	2235082.36
9	577011.75	2235075.31
1	577019.27	2235089.74
:ЗУ152, площадь 398 кв.м		
1	577011.75	2235075.31
2	576998.21	2235082.36
3	576998.99	2235083.78
4	576989.43	2235090.05
5	576971.24	2235099.35
6	576966.42	2235090.13
7	576989.67	2235079.48
8	576995.10	2235076.57
9	577009.01	2235070.18
1	577011.75	2235075.31
:ЗУ153, площадь 410 кв.м		
1	577009.01	2235070.18
2	576995.10	2235076.57
3	576989.67	2235079.48
4	576966.42	2235090.13
5	576962.66	2235082.51
6	577005.18	2235062.24
1	577009.01	2235070.18
:ЗУ154, площадь 150 кв.м		
1	576993.26	2235037.54
2	576986.72	2235040.99
3	576982.74	2235043.24
4	576987.86	2235052.60
5	576988.50	2235053.90
6	576999.38	2235049.01
1	576993.26	2235037.54
:ЗУ155, площадь 280 кв.м		
1	576988.50	2235053.90
2	576987.86	2235052.60
3	576982.74	2235043.24

№ п/п	X	Y
4	576959.49	2235053.71
5	576963.68	2235062.38
1	576988.50	2235053.90
:ЗУ156, площадь 277 кв.м		
1	576993.26	2235037.54
2	576986.72	2235040.99
3	576982.74	2235043.24
4	576971.75	2235020.23
5	576979.08	2235016.27
6	576980.46	2235015.70
1	576993.26	2235037.54
:ЗУ157, площадь 637 кв.м		
1	576982.74	2235043.24
2	576959.49	2235053.71
3	576951.35	2235038.60
4	576948.62	2235032.90
5	576971.75	2235020.23
1	576982.74	2235043.24
:ЗУ158, площадь 1187 кв.м		
1	576979.08	2235016.27
2	576977.45	2235013.36
3	576965.01	2234998.96
4	576959.19	2234998.13
5	576951.06	2235002.20
6	576936.99	2235011.27
7	576933.96	2235014.65
8	576929.25	2235018.43
9	576934.52	2235036.22
10	576938.66	2235044.95
11	576951.35	2235038.60
12	576948.62	2235032.90
13	576971.75	2235020.23
1	576979.08	2235016.27
:ЗУ163, площадь 2533 кв.м		
1	577023.14	2234857.25
2	577022.16	2234858.54
3	577016.55	2234866.72
4	577009.77	2234876.36
5	576990.24	2234901.37
6	576990.12	2234920.55
7	576988.65	2234923.82
8	576994.92	2234934.80



№ п/п	X	Y
9	577047.23	2234910.32
10	577038.02	2234885.35
11	577037.64	2234873.69
12	577028.04	2234860.94
1	577023.14	2234857.25
:ЗУ165, площадь 865 кв.м		
1	577077.99	2235090.50
2	577061.49	2235099.28
3	577060.68	2235100.49
4	577053.54	2235104.29
5	577066.10	2235128.86
6	577096.32	2235112.69
7	577091.52	2235103.63
8	577086.90	2235101.60
9	577084.86	2235100.67
10	577081.53	2235100.30
1	577077.99	2235090.50
:ЗУ166, площадь 1066 кв.м		
1	577114.62	2235101.87
2	577109.73	2235103.07
3	577095.21	2235110.56
4	577096.32	2235112.69
5	577066.10	2235128.86
6	577074.27	2235143.86
7	577086.39	2235137.26
8	577108.80	2235123.41
9	577133.94	2235107.23
10	577129.59	2235099.85
11	577122.66	2235103.72
12	577119.51	2235104.65
13	577116.93	2235104.92
1	577114.62	2235101.87
:ЗУ167, площадь 1264 кв.м		
1	577133.94	2235107.23
2	577108.80	2235123.41
3	577086.39	2235137.26
4	577074.27	2235143.86
5	577081.92	2235159.22
6	577091.49	2235154.22
7	577099.14	2235150.01
8	577104.41	2235147.80
9	577140.78	2235128.29

№ п/п	X	Y
10	577131.60	2235113.21
11	577136.15	2235110.51
1	577133.94	2235107.23
:ЗУ168, площадь 1359 кв.м		
1	577140.78	2235128.29
2	577104.41	2235147.80
3	577099.14	2235150.01
4	577091.49	2235154.22
5	577081.92	2235159.22
6	577094.04	2235177.67
7	577113.98	2235166.66
8	577118.81	2235163.97
9	577150.20	2235144.34
1	577140.78	2235128.29
:ЗУ169, площадь 989 кв.м		
1	577113.57	2235214.61
2	577094.04	2235177.67
3	577113.98	2235166.66
4	577121.21	2235177.82
5	577130.85	2235196.10
6	577134.23	2235202.91
1	577113.57	2235214.61
:ЗУ171, площадь 1481 кв.м		
1	577330.89	2235151.24
2	577303.97	2235143.02
3	577302.75	2235147.01
4	577292.34	2235143.86
5	577290.26	2235149.77
6	577280.88	2235148.58
7	577271.91	2235146.92
8	577264.89	2235145.27
9	577268.40	2235128.54
10	577270.34	2235124.09
11	577276.02	2235122.74
12	577293.36	2235124.09
13	577297.08	2235123.88
14	577307.03	2235125.53
15	577328.12	2235128.68
16	577338.12	2235129.73
1	577330.89	2235151.24
:ЗУ172, площадь 1441 кв.м		
1	577180.56	2235136.45



№ п/п	X	Y
2	577185.39	2235134.39
3	577198.49	2235129.31
4	577206.08	2235126.10
5	577211.90	2235141.31
6	577216.65	2235146.89
7	577218.20	2235154.15
8	577218.08	2235184.78
9	577203.23	2235187.99
10	577192.01	2235162.73
11	577191.18	2235162.91
12	577180.07	2235136.66
1	577180.56	2235136.45
:ЗУ176, площадь 1228 кв.м		
1	577102.62	2234882.32
2	577070.69	2234894.09
3	577084.50	2234928.68
4	577115.28	2234915.50
1	577102.62	2234882.32
:ЗУ175, площадь 1734 кв.м		
1	577115.28	2234915.50
2	577084.50	2234928.68
3	577100.84	2234969.60
4	577136.31	2234952.49
5	577122.38	2234912.72
1	577115.28	2234915.50
:ЗУ161, площадь 1951 кв.м		
1	576944.09	2234760.29
2	576923.30	2234792.29
3	576940.34	2234829.89
4	576978.72	2234804.08
1	576944.09	2234760.29
:ЗУ179, площадь 3021 кв.м		
1	577062.60	2234747.74
2	577039.11	2234767.57
3	577032.45	2234776.46
4	577036.19	2234781.61
5	577033.35	2234792.03
6	577037.73	2234802.64
7	577047.59	2234814.25
8	577059.59	2234820.88
9	577072.95	2234822.63
10	577098.27	2234782.64

№ п/п	X	Y
11	577093.86	2234778.34
1	577062.60	2234747.74
:ЗУ164, площадь 3196 кв.м		
1	577055.73	2234931.97
2	577006.35	2234954.99
3	577015.37	2234970.89
4	577017.12	2234975.59
5	577019.85	2234980.51
6	577037.90	2235011.60
7	577050.14	2235005.93
8	577077.54	2234992.93
9	577065.38	2234958.28
1	577055.73	2234931.97
:ЗУ178, площадь 2303 кв.м		
1	577137.80	2234806.60
2	577098.27	2234782.64
3	577072.95	2234822.63
4	577081.58	2234829.97
5	577090.58	2234838.58
6	577098.18	2234844.04
7	577103.63	2234846.93
8	577109.39	2234848.64
1	577137.80	2234806.60
:ЗУ141, площадь 1903 кв.м		
1	577065.26	2235368.02
2	577070.43	2235375.97
3	577073.34	2235379.93
4	577091.13	2235388.64
5	577118.67	2235377.02
6	577105.68	2235354.71
7	577101.68	2235346.10
8	577098.12	2235346.31
9	577091.52	2235334.24
10	577065.45	2235347.35
11	577057.14	2235352.09
1	577065.26	2235368.02
:ЗУ26, площадь 500 кв.м		
1	576996.84	2235183.29
2	577000.19	2235181.51
3	577008.56	2235177.23
4	577008.30	2235176.65
5	577000.86	2235163.28



№ п/п	X	Y
6	576998.31	2235158.60
7	576986.82	2235165.43
1	576996.84	2235183.29
8	577007.19	2235196.61
9	577021.46	2235190.43
10	577015.94	2235177.97
11	577010.99	2235179.50
12	577000.95	2235184.00
8	577007.19	2235196.61
:ЗУ142, площадь 1176 кв.м		
1	577099.58	2235332.23
2	577123.35	2235318.28
3	577136.21	2235311.18
4	577134.21	2235307.33
5	577129.13	2235309.86
6	577121.75	2235313.54
7	577110.23	2235321.79
8	577098.27	2235328.54
1	577099.58	2235332.23
9	577136.01	2235393.49
10	577171.71	2235393.29
11	577177.89	2235391.93
12	577162.38	2235362.26
13	577127.85	2235377.14
9	577136.01	2235393.49
59:18:0520101:234, площадь 1801 кв.м		
1	576855.08	2235040.18
2	576813.18	2235060.76
3	576778.04	2235079.97
4	576787.67	2235098.05
5	576823.02	2235079.58
6	576848.13	2235066.68
7	576858.03	2235062.48
8	576863.13	2235060.07
9	576861.32	2235056.57
10	576859.55	2235053.36
11	576861.50	2235052.30
1	576855.08	2235040.18
59:18:0520101:1204, площадь 1602 кв.м		
1	576874.20	2235076.99

№ п/п	X	Y
2	576867.53	2235064.21
3	576865.61	2235064.96
4	576863.13	2235060.07
5	576858.03	2235062.48
6	576848.13	2235066.68
7	576823.02	2235079.58
8	576787.67	2235098.05
9	576778.25	2235102.74
10	576777.66	2235103.21
11	576783.87	2235114.28
12	576788.46	2235112.09
13	576826.02	2235095.47
14	576827.72	2235094.24
15	576830.25	2235093.11
16	576834.89	2235091.97
17	576839.43	2235090.01
18	576840.57	2235091.24
19	576844.49	2235089.63
20	576849.75	2235087.19
21	576851.28	2235090.35
22	576853.89	2235089.32
23	576852.96	2235086.92
24	576857.60	2235084.40
25	576858.50	2235084.58
26	576867.93	2235079.97
1	576874.20	2235076.99
59:18:0520101:229, площадь 2037 кв.м		
1	576934.52	2235036.22
2	576922.89	2235042.14
3	576906.74	2235051.14
4	576898.61	2235056.62
5	576884.76	2235065.05
6	576894.09	2235078.85
7	576910.38	2235081.56
8	576935.70	2235073.81
9	576941.13	2235071.17
10	576963.68	2235062.38
11	576959.49	2235053.71
12	576951.35	2235038.60
13	576938.66	2235044.95
1	576934.52	2235036.22
59:18:0520101:1259, площадь 1556 кв.м		



№ п/п	X	Y
1	576943.82	2235178.25
2	576938.82	2235180.89
3	576932.21	2235184.54
4	576915.99	2235193.69
5	576917.13	2235195.97
6	576913.38	2235198.10
7	576875.91	2235219.91
8	576884.85	2235235.75
9	576917.52	2235217.18
10	576953.93	2235196.90
1	576943.82	2235178.25
59:18:0520101:10, площадь 1801 кв.м		
1	576953.93	2235196.90
2	576917.52	2235217.18
3	576892.32	2235231.52
4	576902.37	2235252.05
5	576904.55	2235251.00
6	576917.43	2235244.57
7	576926.64	2235240.67
8	576930.54	2235238.93
9	576945.63	2235232.12
10	576953.52	2235227.62
11	576966.54	2235219.13
1	576953.93	2235196.90
59:18:0520101:1380, площадь 1946 кв.м		
1	577008.93	2235298.24
2	577003.53	2235301.36
3	576995.48	2235305.93
4	576995.22	2235305.42
5	576983.57	2235310.57
6	576978.36	2235312.79
7	576977.46	2235311.26
8	576967.74	2235316.69
9	576954.20	2235323.80
10	576950.13	2235325.75
11	576932.21	2235335.74
12	576914.33	2235345.85
13	576907.01	2235329.39
14	576956.01	2235303.05
15	576999.45	2235279.88
16	577009.46	2235298.04
1	577008.93	2235298.24

№ п/п	X	Y
59:18:0520101:240, площадь 1250 кв.м		
1	577017.38	2235312.34
2	577017.03	2235312.47
3	577001.94	2235319.52
4	576992.48	2235324.32
5	576981.74	2235329.11
6	576974.97	2235333.10
7	576959.31	2235341.83
8	576953.97	2235345.10
9	576963.54	2235361.79
10	576979.25	2235352.31
11	576991.31	2235344.77
12	577002.39	2235337.78
13	577010.36	2235333.46
14	577018.65	2235329.08
15	577024.07	2235326.14
16	577019.16	2235316.40
17	577020.45	2235315.76
18	577018.61	2235311.86
1	577017.38	2235312.34
59:18:0520101:239, площадь 1381 кв.м		
1	577034.73	2235343.30
2	577042.55	2235358.10
3	577038.42	2235360.16
4	577024.88	2235366.67
5	577018.11	2235370.07
6	577011.71	2235374.41
7	576995.25	2235382.75
8	576959.79	2235403.82
9	576953.69	2235395.47
10	576971.52	2235382.16
11	576985.56	2235372.31
12	576994.05	2235363.88
13	576997.64	2235363.85
14	576999.27	2235363.28
15	577011.23	2235356.17
16	577026.54	2235347.63
1	577034.73	2235343.30
59:18:0520101:60, площадь 606 кв.м		
1	576926.66	2235118.54
2	576934.89	2235132.05
3	576945.05	2235125.05



№ п/п	X	Y
4	576953.37	2235120.14
5	576964.17	2235113.71
6	576968.43	2235111.50
7	576975.45	2235107.89
8	576973.07	2235102.89
9	576965.33	2235107.03
10	576961.41	2235100.22
11	576951.53	2235105.37
12	576946.11	2235107.80
1	576926.66	2235118.54
59:18:0520101:1265, площадь 520 кв.м		
1	577037.73	2235248.62
2	577026.68	2235254.08
3	577009.94	2235264.43
4	577016.13	2235276.04
5	577024.92	2235271.40
6	577032.69	2235267.22
7	577039.92	2235263.66
8	577044.66	2235261.65
9	577044.66	2235261.65
10	577048.67	2235259.72
11	577042.19	2235246.38
1	577037.73	2235248.62
59:18:0520101:231, площадь 563 кв.м		
1	577066.26	2235292.03
2	577050.38	2235298.90
3	577041.42	2235304.09
4	577033.77	2235308.20
5	577041.15	2235321.89
6	577049.45	2235317.11
7	577073.18	2235304.61
8	577074.35	2235304.03
9	577071.05	2235297.61
10	577069.43	2235298.40
1	577066.26	2235292.03
59:18:0520101:238, площадь 2200 кв.м		
1	577136.21	2235311.18
2	577123.35	2235318.28
3	577099.58	2235332.23
4	577102.19	2235336.92
5	577123.23	2235369.26
6	577127.85	2235377.14

№ п/п	X	Y
7	577162.38	2235362.26
8	577157.72	2235353.27
1	577136.21	2235311.18
59:18:0520101:1258, площадь 887 кв.м		
1	577125.44	2235288.62
2	577108.61	2235298.06
3	577089.23	2235308.95
4	577087.76	2235310.69
5	577095.78	2235325.46
6	577098.27	2235328.54
7	577110.23	2235321.79
8	577121.75	2235313.54
9	577129.13	2235309.86
10	577134.21	2235307.33
11	577129.86	2235299.77
1	577125.44	2235288.62
59:18:0520101:236, площадь 1007 кв.м		
1	577084.02	2235212.02
2	577049.88	2235229.66
3	577049.99	2235229.96
4	577053.71	2235239.44
5	577059.14	2235253.73
6	577064.27	2235251.38
7	577069.74	2235248.41
8	577077.14	2235244.33
9	577076.67	2235243.35
10	577082.69	2235239.98
11	577090.13	2235235.69
12	577096.04	2235232.54
13	577089.56	2235220.21
14	577088.61	2235220.75
1	577084.02	2235212.02
59:18:0520101:88, площадь 843 кв.м		
1	577046.61	2235139.09
2	577027.46	2235149.15
3	577018.98	2235153.46
4	577015.05	2235155.59
5	577009.20	2235158.87
6	577004.00	2235161.63
7	577000.86	2235163.28
8	577008.30	2235176.65
9	577012.43	2235174.79



№ п/п	X	Y
10	577016.49	2235172.93
11	577019.37	2235171.56
12	577025.43	2235168.73
13	577030.83	2235166.00
14	577031.79	2235167.62
15	577038.36	2235163.72
16	577046.37	2235156.91
17	577052.49	2235152.80
18	577053.29	2235152.29
1	577046.61	2235139.09
59:18:0520101:1262, площадь 1001 кв.м		
1	577046.61	2235139.09
2	577027.46	2235149.15
3	577018.98	2235153.46
4	577015.05	2235155.59
5	577009.20	2235158.87
6	577004.00	2235161.63
7	576994.68	2235144.41
8	577005.51	2235137.93
9	577034.84	2235120.34
10	577035.24	2235120.13
11	577035.96	2235119.68
1	577046.61	2235139.09
59:18:0520101:40, площадь 873 кв.м		
1	577034.84	2235120.34
2	577005.51	2235137.93
3	576994.68	2235144.41
4	576991.82	2235146.14
5	576987.27	2235139.13
6	576983.85	2235130.63
7	576987.02	2235128.62
8	576996.56	2235123.37
9	576999.15	2235120.28
10	577003.10	2235118.27
11	577003.28	2235118.63
12	577006.98	2235117.44
13	577015.23	2235112.96
14	577014.98	2235112.43
15	577027.43	2235105.80
16	577027.77	2235105.62
17	577035.24	2235120.13
1	577034.84	2235120.34

№ п/п	X	Y
59:18:0520101:1197, площадь 3519 кв.м		
1	576881.30	2234933.57
2	576890.13	2234951.48
3	576893.04	2234955.43
4	576896.06	2234959.51
5	576897.57	2234960.44
6	576904.32	2234958.80
7	576917.57	2234954.74
8	576956.75	2234939.27
9	576958.23	2234938.72
10	576957.74	2234937.85
11	576988.65	2234923.82
12	576990.12	2234920.55
13	576990.24	2234901.37
14	576981.99	2234896.60
15	576971.87	2234895.22
16	576942.57	2234908.48
17	576913.38	2234921.71
18	576906.75	2234923.00
19	576904.89	2234922.64
1	576881.30	2234933.57
59:18:0520101:15, площадь 2670 кв.м		
1	576886.85	2234899.34
2	576867.72	2234906.56
3	576868.05	2234908.16
4	576865.56	2234909.42
5	576862.71	2234902.75
6	576864.75	2234901.91
7	576862.20	2234895.64
8	576861.18	2234895.85
9	576856.01	2234881.19
10	576875.79	2234870.62
11	576896.16	2234863.70
12	576938.49	2234848.30
13	576938.79	2234848.75
14	576953.85	2234871.56
15	576930.35	2234881.31
1	576886.85	2234899.34
59:18:0520101:45, площадь 2113 кв.м		
1	576966.80	2234844.59
2	576961.55	2234835.80
3	576938.79	2234848.75



№ п/п	X	Y
4	576953.85	2234871.56
5	576971.87	2234895.22
6	576981.99	2234896.60
7	576990.24	2234901.37
8	577009.77	2234876.36
9	576974.79	2234853.85
10	576976.01	2234849.81
11	576971.90	2234846.80
1	576966.80	2234844.59
59:18:0520101:232, площадь 3733 кв.м		
1	577211.90	2235271.01
2	577203.93	2235274.57
3	577159.73	2235298.00
4	577183.16	2235340.54
5	577193.16	2235358.93
6	577212.21	2235347.68
7	577217.31	2235343.97
8	577219.71	2235341.95
9	577221.56	2235339.26
10	577224.83	2235333.65
11	577228.58	2235323.96
12	577230.53	2235312.58
13	577230.50	2235304.03
14	577228.29	2235287.05
15	577218.87	2235287.93
1	577211.90	2235271.01
59:18:0520101:78, площадь 1713 кв.м		
1	577260.92	2235161.05
2	577254.72	2235188.80
3	577261.77	2235189.28
4	577271.52	2235191.80
5	577279.11	2235193.06
6	577283.70	2235194.02
7	577287.60	2235195.44
8	577295.58	2235198.43
9	577307.91	2235202.12
10	577312.83	2235203.20
11	577313.40	2235203.38
12	577321.79	2235178.60
13	577318.34	2235170.68
14	577311.15	2235168.70
15	577306.28	2235172.07

№ п/п	X	Y
16	577302.96	2235171.10
17	577294.68	2235168.64
18	577281.62	2235166.45
19	577275.68	2235165.34
20	577274.33	2235170.32
21	577265.97	2235168.28
22	577267.46	2235163.13
1	577260.92	2235161.05
59:18:0520101:74, площадь 1900 кв.м		
1	577072.95	2234822.63
2	577052.69	2234839.87
3	577050.38	2234842.06
4	577063.08	2234883.91
5	577097.97	2234862.83
6	577104.05	2234855.89
7	577109.39	2234848.64
8	577103.63	2234846.93
9	577098.18	2234844.04
10	577090.58	2234838.58
11	577081.58	2234829.97
1	577072.95	2234822.63
59:18:0520101:84, площадь 2368 кв.м		
1	576849.33	2234848.43
2	576859.61	2234862.07
3	576861.42	2234864.11
4	576916.89	2234840.59
5	576902.58	2234802.34
6	576881.30	2234819.41
7	576873.03	2234808.86
8	576846.72	2234843.00
1	576849.33	2234848.43
59:18:0520101:1198, площадь 1000 кв.м		
1	576902.58	2234802.34
2	576916.89	2234840.59
3	576940.34	2234829.89
4	576923.30	2234792.29
1	576902.58	2234802.34
59:18:0520101:52, площадь 4385 кв.м		
1	577017.53	2234722.57
2	577010.12	2234705.96
3	576964.17	2234741.71
4	576944.09	2234760.29



№ п/п	X	Y
5	576978.72	2234804.08
6	577013.22	2234775.28
7	577031.96	2234759.24
1	577017.53	2234722.57
59:18:0520101:47, площадь 1700 кв.м		
1	577129.53	2234627.48
2	577122.06	2234630.99
3	577115.00	2234638.64
4	577113.33	2234645.39
5	577114.40	2234654.66
6	577111.68	2234661.97
7	577108.23	2234665.54
8	577099.62	2234677.76
9	577105.43	2234686.06
10	577119.30	2234681.57
11	577122.21	2234679.88
12	577136.96	2234667.64
13	577138.11	2234667.34
14	577142.82	2234669.21
15	577152.39	2234659.60
16	577155.75	2234654.98
17	577158.17	2234650.81
1	577129.53	2234627.48
59:18:0520101:49, площадь 2099 кв.м		
1	577062.60	2234747.74
2	577093.86	2234778.34
3	577125.26	2234745.19
4	577119.60	2234737.75
5	577114.37	2234730.47
6	577099.98	2234711.05
1	577062.60	2234747.74
59:18:0520101:55, площадь 1670 кв.м		
1	577114.37	2234730.47
2	577099.98	2234711.05
3	577109.58	2234703.22
4	577123.14	2234695.25
5	577136.01	2234687.96
6	577139.51	2234686.39
7	577149.99	2234696.45
8	577149.42	2234698.39
9	577143.84	2234722.51
10	577145.16	2234729.80

№ п/п	X	Y
11	577145.04	2234736.94
12	577139.93	2234738.68
13	577135.04	2234739.28
14	577129.47	2234739.16
15	577119.60	2234737.75
1	577114.37	2234730.47
59:18:0520101:226, площадь 60 кв.м		
1	577069.73	2235000.25
2	577077.53	2234996.59
3	577080.48	2235002.93
4	577072.68	2235006.58
1	577069.73	2235000.25
59:18:0520101:33, площадь 1089 кв.м		
1	576852.63	2234929.75
2	576847.26	2234932.93
3	576838.85	2234937.97
4	576830.46	2234943.67
5	576817.49	2234951.00
6	576828.81	2234970.46
7	576830.43	2234969.47
8	576834.03	2234967.22
9	576836.67	2234965.10
10	576854.88	2234952.80
11	576853.50	2234950.72
12	576859.32	2234947.84
13	576858.75	2234946.88
14	576872.60	2234937.98
15	576864.66	2234923.00
1	576852.63	2234929.75
59:18:0520101:77, площадь 2496 кв.м		
1	577377.03	2234855.59
2	577375.41	2234863.48
3	577359.72	2234860.79
4	577355.40	2234875.85
5	577359.86	2234877.37
6	577357.32	2234885.30
7	577355.97	2234898.79
8	577355.75	2234919.52
9	577355.69	2234921.90
10	577391.37	2234924.27
11	577399.94	2234856.41
1	577377.03	2234855.59



№ п/п	X	Y
59:18:0520101:8, площадь 1081 кв.м		
1	577056.87	2234733.46
2	577058.79	2234735.44
3	577031.96	2234759.24
4	577017.53	2234722.57
5	577032.99	2234707.06
1	577056.87	2234733.46
59:18:0520101:25, площадь 2602 кв.м		
1	577355.75	2234919.52
2	577355.69	2234921.90
3	577391.37	2234924.27
4	577394.43	2234924.68
5	577397.76	2234920.97
6	577392.24	2234944.07
7	577378.86	2234989.90
8	577373.00	2234996.12
9	577347.44	2234991.76
10	577353.63	2234960.33
11	577348.44	2234959.15
12	577349.09	2234955.89
13	577354.29	2234957.05
14	577355.90	2234948.90
15	577348.65	2234945.69
16	577352.48	2234928.10
17	577354.10	2234919.85
1	577355.75	2234919.52
59:18:0520101:31, площадь 1200 кв.м		
1	576792.92	2234843.26
2	576783.30	2234868.56
3	576744.87	2234838.19
4	576758.01	2234815.93
1	576792.92	2234843.26
59:18:0520101:27, площадь 1200 кв.м		
1	576864.60	2234805.80
2	576852.15	2234803.84
3	576818.19	2234798.50
4	576826.49	2234771.81
5	576869.97	2234781.70
1	576864.60	2234805.80
59:18:0520101:87, площадь 25800 кв.м		
1	576871.59	2234807.00
2	576969.45	2234684.39

№ п/п	X	Y
3	576916.83	2234646.86
4	576876.84	2234702.03
5	576826.49	2234771.81
6	576869.97	2234781.70
7	576864.60	2234805.80
1	576871.59	2234807.00
8	576792.92	2234843.26
9	576800.06	2234818.63
10	576821.64	2234764.42
11	576900.47	2234652.10
12	576845.46	2234613.79
13	576834.65	2234606.42
14	576818.45	2234632.39
15	576798.50	2234664.52
16	576777.74	2234697.98
17	576756.57	2234732.08
18	576734.31	2234767.88
19	576721.05	2234788.49
20	576758.01	2234815.93
8	576792.92	2234843.26
59:18:0520101:76, площадь 2000 кв.м		
1	576886.85	2234899.34
2	576867.72	2234906.56
3	576868.05	2234908.16
4	576881.30	2234933.57
5	576904.89	2234922.64
6	576906.75	2234923.00
7	576913.38	2234921.71
8	576942.57	2234908.48
9	576930.35	2234881.31
1	576886.85	2234899.34
59:18:0520101:41, площадь 1300 кв.м		
1	577047.23	2234910.32
2	576994.92	2234934.80
3	576997.29	2234939.03
4	577001.00	2234945.47
5	577006.35	2234954.99
6	577055.73	2234931.97
1	577047.23	2234910.32
59:18:0520101:34, площадь 1650 кв.м		
1	577163.82	2234987.80



№ п/п	X	Y
2	577157.76	2234990.87
3	577155.44	2234991.08
4	577153.53	2234991.82
5	577141.19	2234997.58
6	577141.80	2234999.17
7	577124.51	2235005.74
8	577137.99	2235038.15
9	577155.54	2235031.13
10	577173.27	2235020.08
11	577181.15	2235015.56
12	577166.97	2234986.21
1	577163.82	2234987.80
59:18:0520101:12, площадь 1500 кв.м		
1	577195.50	2235014.33
2	577193.76	2235008.36
3	577181.15	2235015.56
4	577173.27	2235020.08
5	577155.54	2235031.13
6	577137.99	2235038.15
7	577145.31	2235054.67
8	577148.67	2235057.70
9	577153.26	2235055.94
10	577162.70	2235053.30
11	577168.04	2235051.55
12	577172.61	2235052.03
13	577172.73	2235051.43
14	577181.75	2235048.97
15	577188.30	2235045.29
16	577193.49	2235042.20
1	577195.50	2235014.33
59:18:0520101:1, площадь 3079 кв.м		
1	577313.28	2234390.98
2	577295.28	2234411.90
3	577312.92	2234427.58
4	577335.30	2234445.85
5	577359.59	2234465.62
6	577374.75	2234483.39
7	577394.25	2234463.34
8	577366.26	2234433.20
9	577327.89	2234402.11
1	577313.28	2234390.98
59:18:0520101:22, площадь 1970 кв.м		

№ п/п	X	Y
1	577436.79	2234773.90
2	577437.36	2234777.89
3	577435.04	2234794.21
4	577432.16	2234814.61
5	577429.01	2234827.12
6	577416.68	2234830.00
7	577404.24	2234833.99
8	577403.60	2234831.20
9	577400.16	2234832.68
10	577397.30	2234824.06
11	577395.44	2234811.07
12	577394.24	2234795.41
13	577399.37	2234794.82
14	577400.16	2234778.25
1	577436.79	2234773.90
59:18:0520101:1200, площадь 3000 кв.м		
1	577320.48	2235011.11
2	577278.65	2235005.29
3	577268.19	2235004.12
4	577262.24	2235052.12
5	577323.17	2235060.49
6	577329.69	2235012.38
1	577320.48	2235011.11
59:18:0520101:23, площадь 3100 кв.м		
1	577284.27	2235286.48
2	577275.80	2235283.88
3	577239.54	2235273.26
4	577236.78	2235313.25
5	577235.03	2235325.78
6	577229.21	2235339.38
7	577222.26	2235351.89
8	577252.70	2235362.90
9	577259.22	2235365.26
10	577269.81	2235332.75
11	577257.54	2235328.42
12	577259.97	2235320.66
13	577272.59	2235324.70
1	577284.27	2235286.48
59:18:0520101:29, площадь 2700 кв.м		
1	577159.73	2235298.00
2	577203.93	2235274.57
3	577211.90	2235271.01



№ п/п	X	Y
4	577213.47	2235270.37
5	577203.09	2235248.35
6	577176.09	2235261.40
7	577147.20	2235275.80
1	577159.73	2235298.00
8	577232.34	2235402.76
9	577252.70	2235362.90
10	577222.26	2235351.89
11	577208.51	2235375.34
8	577232.34	2235402.76
59:18:0520101:244, площадь 2456 кв.м		
1	576953.48	2235166.70
2	576971.46	2235157.42
3	576974.52	2235155.47
4	576971.67	2235149.95
5	576987.27	2235139.13
6	576983.85	2235130.63
7	576987.02	2235128.62
8	576983.49	2235121.81
9	576981.86	2235119.47
10	576979.65	2235121.27
11	576976.26	2235123.01
12	576965.82	2235128.89
13	576961.16	2235132.95
14	576957.36	2235135.07
15	576957.86	2235135.82
16	576950.61	2235140.20
17	576941.76	2235145.73
18	576951.00	2235162.13
1	576953.48	2235166.70
19	576786.51	2235208.00
20	576797.79	2235203.71
21	576811.10	2235199.15
22	576789.63	2235148.90
23	576765.27	2235158.59
19	576786.51	2235208.00
59:18:0520101:1269, площадь 844 кв.м		
1	577114.32	2235263.89
2	577113.29	2235264.40
3	577095.72	2235273.43

№ п/п	X	Y
4	577096.73	2235275.32
5	577088.91	2235279.70
6	577078.44	2235284.65
7	577075.94	2235286.01
8	577066.71	2235268.51
9	577073.46	2235265.25
10	577084.98	2235258.94
11	577104.92	2235247.43
1	577114.32	2235263.89
59:18:0520101:116, площадь 230 кв.м		
1	577133.97	2234975.05
2	577123.83	2234978.92
3	577122.96	2234980.37
4	577127.24	2234993.23
5	577140.18	2234989.84
6	577138.80	2234985.32
7	577141.83	2234984.26
8	577138.98	2234975.89
9	577134.66	2234977.39
1	577133.97	2234975.05
59:18:0520101:28, площадь 4068 кв.м		
1	577100.64	2234619.55
2	577089.14	2234620.28
3	577070.79	2234637.07
4	577066.56	2234658.73
5	577068.63	2234685.31
6	577059.36	2234676.04
7	577032.99	2234707.06
8	577056.87	2234733.46
9	577078.95	2234712.82
10	577077.66	2234711.29
11	577085.10	2234704.00
12	577079.04	2234697.04
13	577081.08	2234695.00
14	577075.20	2234688.32
15	577099.62	2234677.76
16	577108.23	2234665.54
17	577111.68	2234661.97
18	577114.40	2234654.66
19	577113.33	2234645.39
20	577115.00	2234638.64
21	577122.06	2234630.99



№ п/п	X	Y
1	577100.64	2234619.55
59:18:0520101:153, площадь 1488 кв.м		
1	577008.93	2235298.24
2	577009.46	2235298.04
3	577013.91	2235306.41
4	577017.38	2235312.34
5	577017.03	2235312.47
6	577001.94	2235319.52
7	576992.48	2235324.32
8	576981.74	2235329.11
9	576974.97	2235333.10
10	576959.31	2235341.83
11	576942.02	2235352.45
12	576932.21	2235335.74
13	576950.13	2235325.75
14	576954.20	2235323.80
15	576957.62	2235321.97
16	576967.74	2235316.69
17	576977.46	2235311.26
18	576978.36	2235312.79
19	576983.57	2235310.57
20	576995.22	2235305.42
21	576995.48	2235305.93
22	577003.53	2235301.36
1	577008.93	2235298.24
59:18:0520101:230, площадь 1870 кв.м		
1	577026.24	2235329.66
2	577030.05	2235336.49
3	577031.96	2235339.07
4	577032.30	2235338.84
5	577034.22	2235342.29
6	577034.73	2235343.30
7	577026.54	2235347.63
8	577011.23	2235356.17
9	576999.27	2235363.28
10	576997.64	2235363.85
11	576994.05	2235363.88
12	576985.56	2235372.31
13	576971.52	2235382.16
14	576950.55	2235397.84

№ п/п	X	Y
15	576937.68	2235377.00
16	576963.54	2235361.79
17	576991.31	2235344.77
18	576994.68	2235350.02
19	577001.07	2235346.81
20	577013.78	2235339.91
21	577012.50	2235337.66
22	577020.63	2235333.28
23	577020.51	2235332.77
1	577026.24	2235329.66
59:18:0520101:1254, площадь 1858 кв.м		
1	576841.77	2234909.50
2	576848.24	2234911.36
3	576856.20	2234920.46
4	576848.72	2234923.93
5	576852.63	2234929.75
6	576847.26	2234932.93
7	576838.85	2234937.97
8	576830.46	2234943.67
9	576817.49	2234951.00
10	576804.92	2234929.49
11	576804.93	2234925.76
12	576802.89	2234921.89
13	576802.01	2234921.30
14	576795.03	2234908.75
15	576818.07	2234895.55
1	576841.77	2234909.50
59:18:0520101:98, площадь 1823 кв.м		
1	577383.68	2234581.76
2	577385.61	2234603.96
3	577387.91	2234628.79
4	577386.20	2234631.68
5	577380.42	2234636.38
6	577344.68	2234638.34
7	577340.63	2234621.98
8	577342.22	2234614.19
9	577351.16	2234603.05
1	577383.68	2234581.76



ГРАФИЧЕСКАЯ ЧАСТЬ

Инф. № подл.	Подп. и дата	Взап. инв. №					14-2022-ПМТ.ПЗ	Лист
								131
Изм.	Кол.уч	Лист	№ док.	Подпись	Дата			



2.1.1. Границы особо охраняемых природных территорий

Особо охраняемые природные территории в пределах границ проектирования кадастрового квартала 59:18:0520101 отсутствуют.

2.1.2. Границы территорий объектов культурного наследия

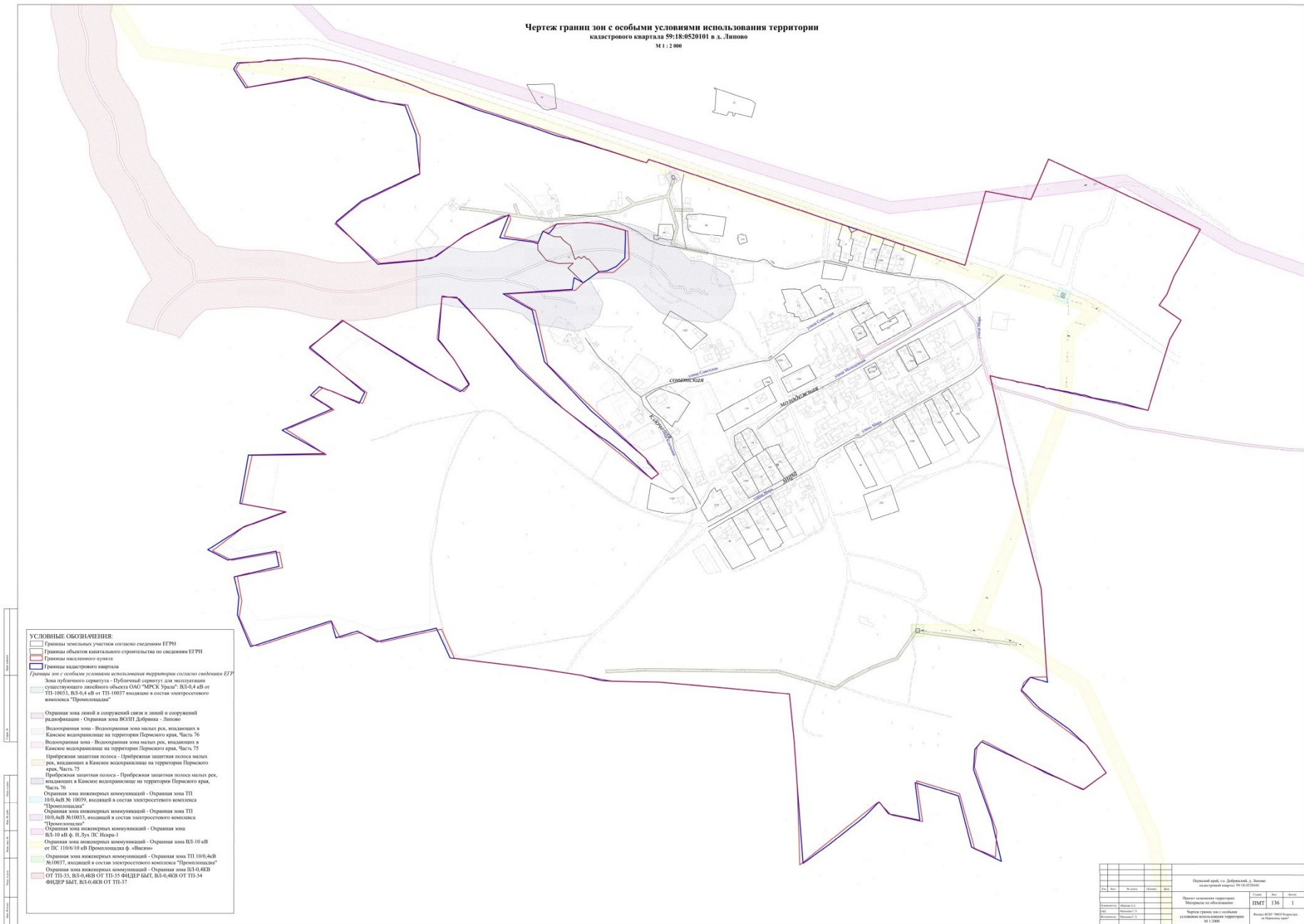
В пределах территории кадастрового квартала 59:18:0520101 объекты культурного наследия, включенные в единый государственный реестр, либо выявленные объекты культурного наследия отсутствуют.

2.1.3. Границы лесничеств, участковых лесничеств, лесных кварталов, лесотаксационных выделов или частей лесотаксационных выделов

Границы лесничеств, участковых лесничеств, лесных кварталов, лесотаксационных выделов или частей лесотаксационных выделов на чертежах материалов по обоснованию проекта межевания территории не отображены в связи с тем, что границы проектирования расположены вне лесного массива.



Чертеж границ зон с особыми условиями использования территории
 кадастрового квартала 59:18:0520101 в г. Липово
 М 1 : 2 000



- УСЛОВНЫЕ ОБОЗНАЧЕНИЯ:**
- Границы земельных участков согласно сведениям ЕГРН
 - Границы объектов капитального строительства по сведениям ЕГРН
 - Границы населенного пункта
 - Границы кадастрового квартала
 - Границы зон с особыми условиями использования территории согласно сведениям ЕГРЗ**
 - Зона публичного сервиса - Публичный сервис для использования существующего земельного объекта ОАО "МРСК Урал" ВЛ-6.4 кВ от ТП-10033, ВЛ-6.4 кВ от ТП-10037 входящие в состав электросетевого комплекса "Промоллаша"
 - Охранная зона линий и сооружений связи и линий и сооружений радиосвязи - Охранная зона ВОЛС Дубина - Липово
 - Водооградная зона - Водооградная зона малых рек, впадающих в Камское водохранилище на территории Пермского края, Часть 76
 - Водооградная зона - Водооградная зона малых рек, впадающих в Камское водохранилище на территории Пермского края, Часть 75
 - Прибрежная защитная полоса - Прибрежная защитная полоса малых рек, впадающих в Камское водохранилище на территории Пермского края, Часть 75
 - Прибрежная защитная полоса - Прибрежная защитная полоса малых рек, впадающих в Камское водохранилище на территории Пермского края, Часть 76
 - Охранная зона инженерных коммуникаций - Охранная зона ТП 10/0,4кВ № 1009, входящий в состав электросетевого комплекса "Промоллаша"
 - Охранная зона инженерных коммуникаций - Охранная зона ТП 10/0,4кВ №1003, входящий в состав электросетевого комплекса "Промоллаша"
 - Охранная зона инженерных коммуникаций - Охранная зона ВЛ 19 кВ ф. № 19 ф. ПС Неора 1
 - Охранная зона инженерных коммуникаций - Охранная зона ВЛ-10 кВ от ПС 10/0,10 кВ Промоллаша ф. «Ильино»
 - Охранная зона инженерных коммуникаций - Охранная зона ТП 10/0,4кВ №1007, входящий в состав электросетевого комплекса "Промоллаша"
 - Охранная зона инженерных коммуникаций - Охранная зона ВЛ-0,4кВ от ТП-33, ВЛ-0,4кВ от ТП-35 ФИДЕР ВЛТ, ВЛ-0,4кВ от ТП-34 ФИДЕР ВЛТ, ВЛ-0,4кВ от ТП-37

Исполнительный лист				Исполнитель: г.н. Шулятникова О.А.	
Кадастровый номер: 59:18:0520101				Дата: 26.09.2022	
№	Имя	Фамилия	Инициалы	Подпись	Дата
1	Шулятникова	Ольга	Александровна	[Подпись]	26.09.2022
Проект инженерных коммуникаций				Лист 136	
Материалы по обоснованию				1	
Чертеж границ зон с особыми условиями использования территории				М 1 : 2 000	



